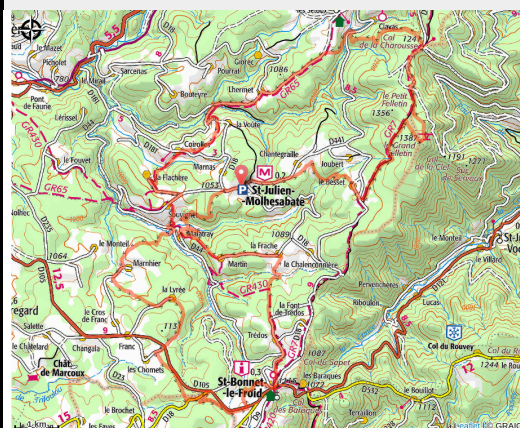


Le Grand Felletin

C.C. du Pays de Montfaucon



No photo



Réservé aux sportifs ce circuit débute par l'ascension du Grand Felletin (Alt 1388) qui nécessite physique et technique. On descend ensuite dans un premier temps au col de la Charousse puis jusqu'au pont sur la Clavarine (km 15). La suite du circuit est vallonnée jusqu'à St Bonnet puis plus facile. Attention à garder des forces pour le dernier raidillon de 2 km jusqu'à l'arrivée.

Le Felletin, la montagne aux trois soleils :

La Montagne aux trois soleil ! Du sommet du Grand Felletin, 1387 m, on découvre un beau panorama : le massif du Mont Blanc domine la chaîne des Alpes qui entaille la ligne d'horizon. A l'aube des solstices d'hiver et d'été, trois soleils distincts s'élèvent à l'Orient pour régner sur les

Infos pratiques

Pratique : VTT

Durée : 3 h 45

Longueur : 43.1 km

Dénivelé positif : 1424 m

Difficulté : Difficile

Type : Boucle

Thèmes : VTT

Alpes et se confondre au zénith. Simple phénomène de réfraction sur les glaciers... Vous pouvez en autonomie vous rendre au sommet depuis le col de la Charousse l'accès est facile.

Itinéraire

Départ : Saint-Julien-Molhesabate

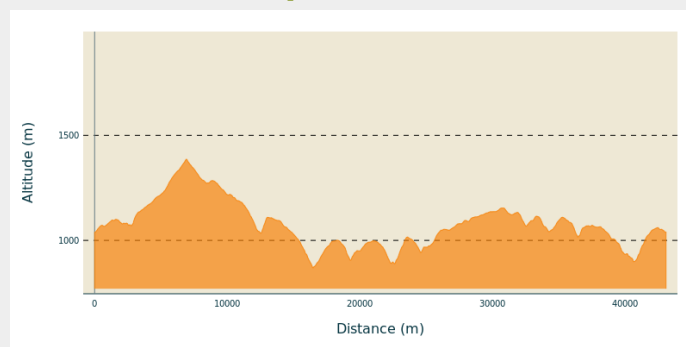
Communes : 1. Saint-Julien-Molhesabate

2. Riotord

3. Montregard

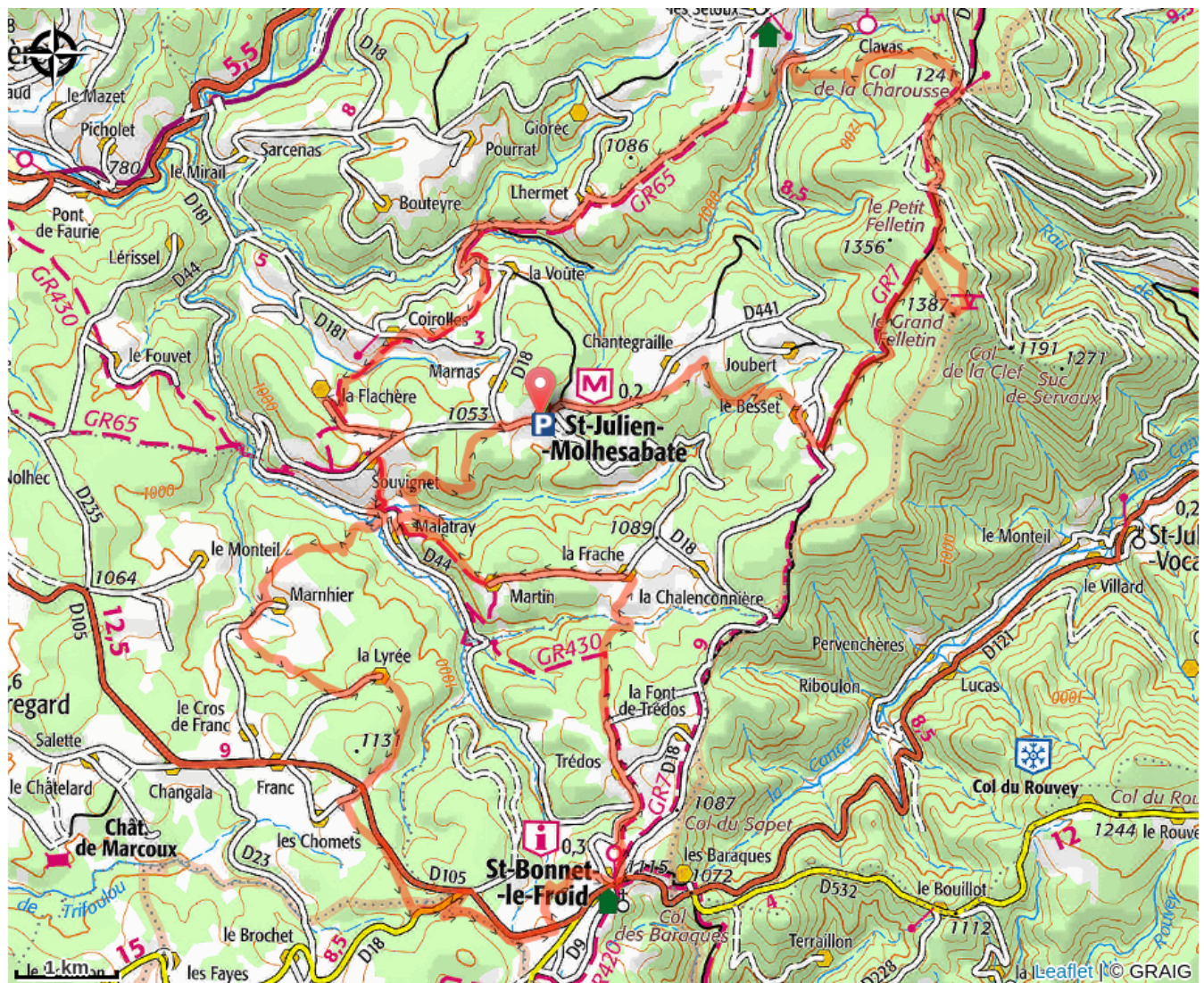
4. Saint-Bonnet-le-Froid

Profil altimétrique



Altitude min 870 m Altitude max 1386 m

Sur votre chemin...



Toutes les infos pratiques

Recommandations

St Bonnet le Froid, village le plus gourmand de Haute-Loire, vous trouverez plusieurs possibilités de vous restaurer ou de concocter votre pique-nique. Ce chemin vous guidera au sommet du Felletin d'où vous pourrez apercevoir la chaîne des Alpes par temps claire.

Comment venir ?

Accès routier

35 minutes à l'Est d'Yssingeaux.
15 minutes au Nord de Saint-Bonnet-Le-Froid.

Parking conseillé

Parking Rue de l'Etang