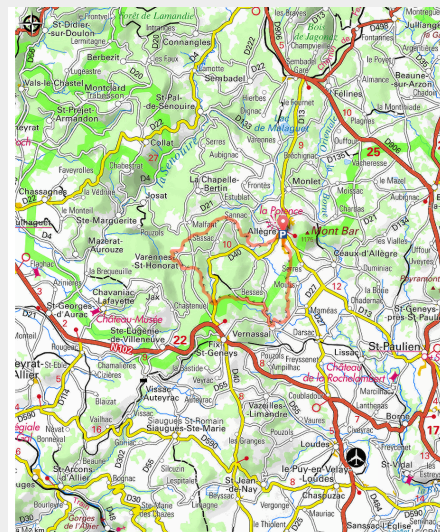
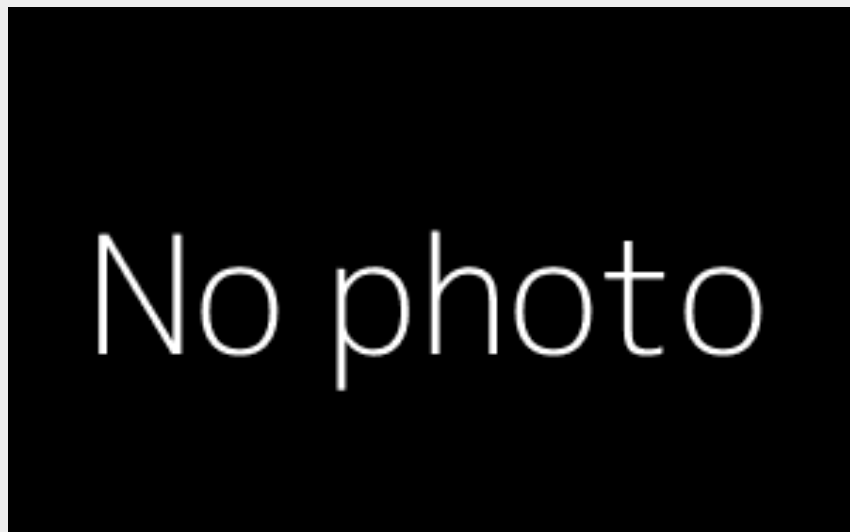


A travers les forêts

C.A. du Puy-en-Velay



Ce circuit très boisé oscille autour de l'altitude 1000m, empruntant majoritairement des pistes forestières assez roulantes.

Infos pratiques

Pratique : VTT

Longueur : 25.8 km

Dénivelé positif : 660 m

Difficulté : Intermédiaire

Type : Boucle

Thèmes : VTT

Itinéraire

Départ : Allègre

Communes : 1. Allègre

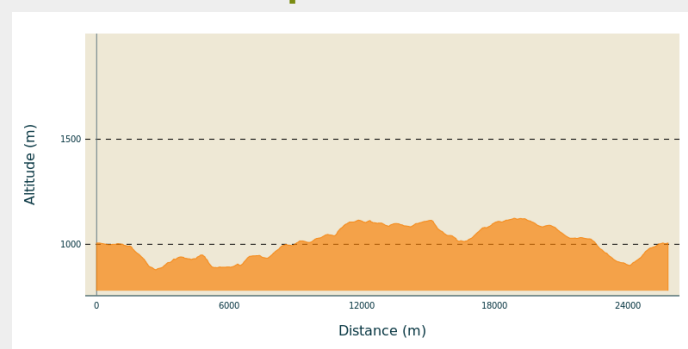
2. Ceaux-d'Allègre

3. Vernassal

4. Varennes-Saint-Honorat

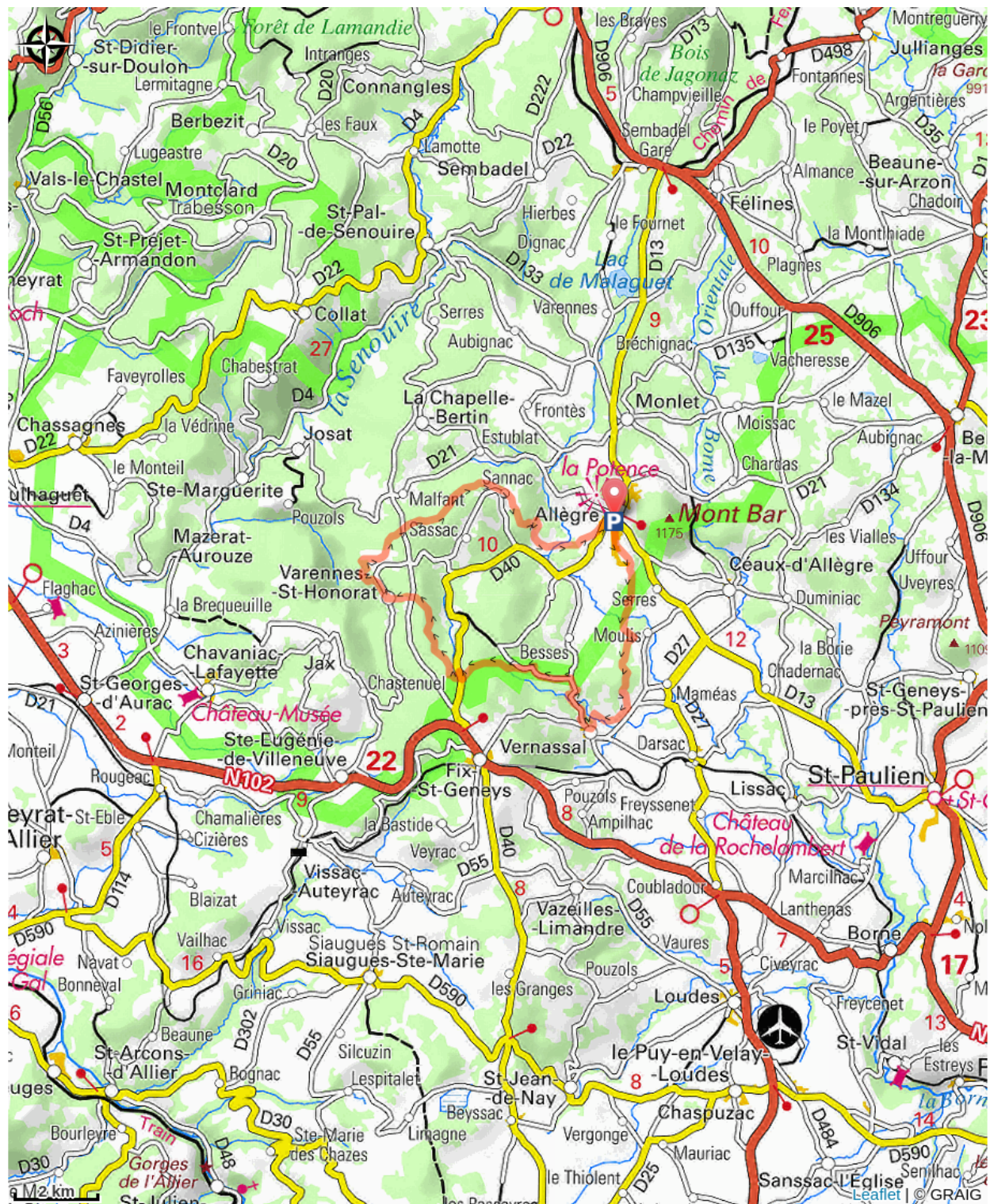
5. La Chapelle-Bertin

Profil altimétrique



Altitude min 879 m Altitude max 1124 m

Sur votre chemin...



Toutes les infos pratiques

Comment venir ?

Accès routier

30 minutes au Nord-Ouest du Puy-en-Velay

Parking conseillé

Avenue de la Gare