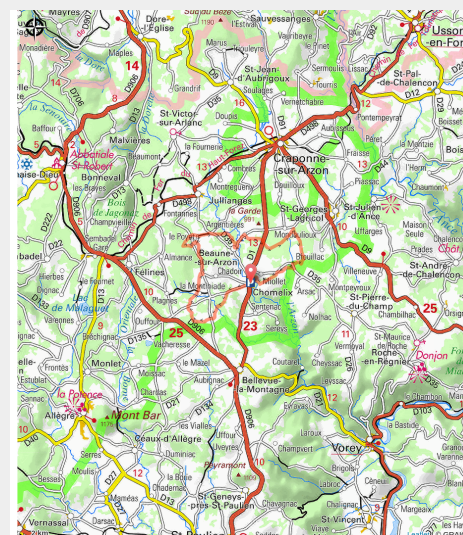


Les villages du plateau

C.A. du Puy-en-Velay



No photo



Alternance de forêts et de terres agricoles, sur des chemins sans grande difficulté.

Infos pratiques

Pratique : VTT

Longueur : 24.6 km

Dénivelé positif : 461 m

Difficulté : Intermédiaire

Type : Boucle

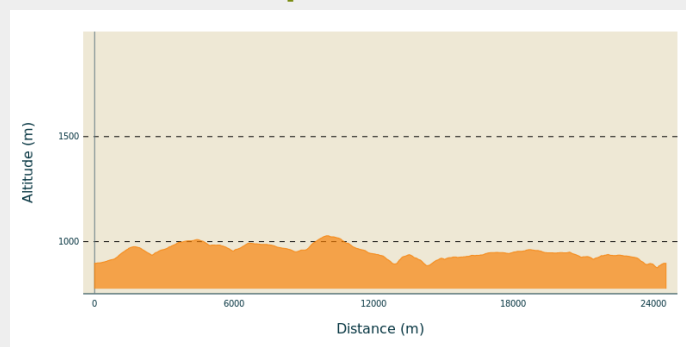
Thèmes : VTT

Itinéraire

Départ : Chomelix

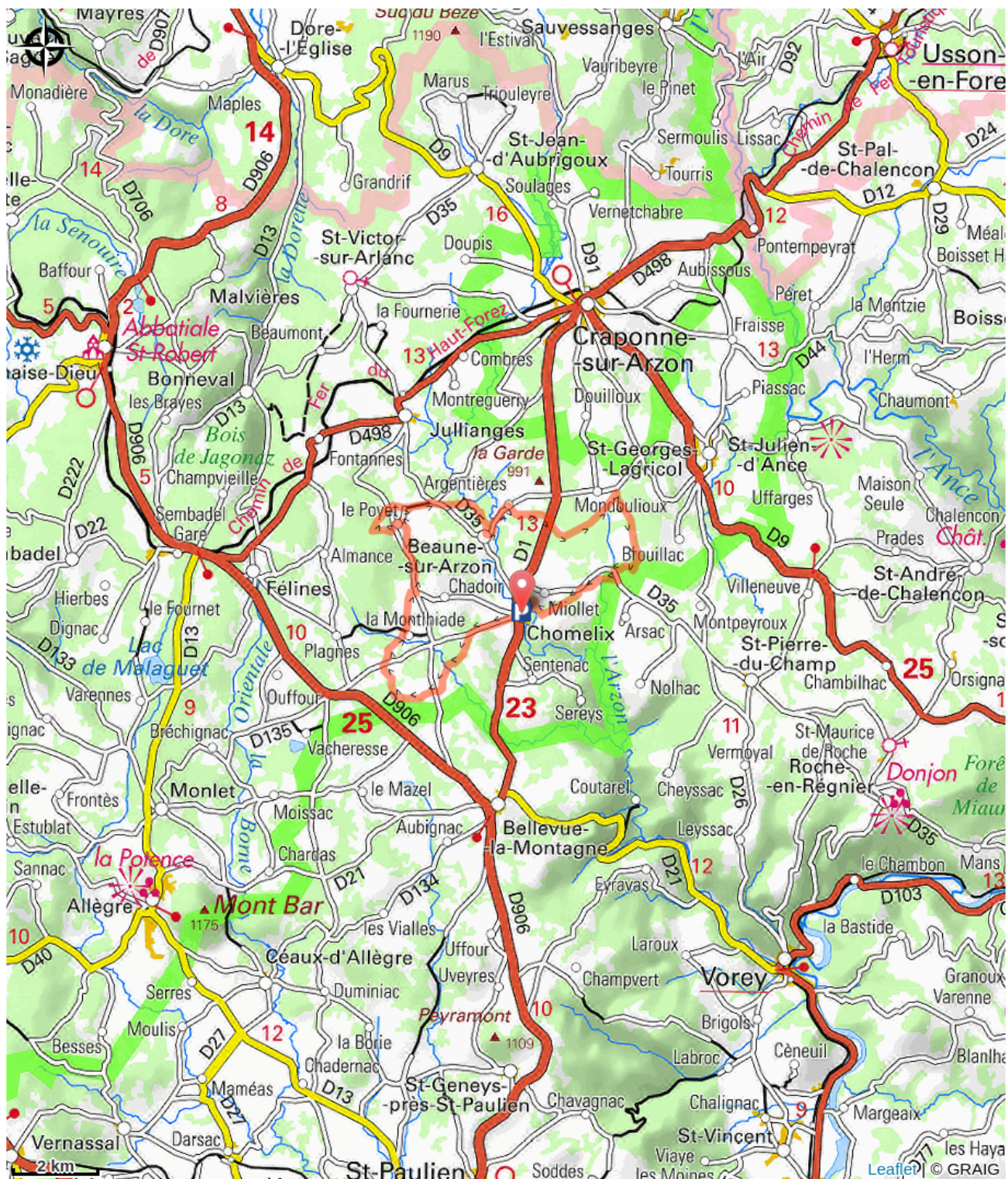
Communes : 1. Chomelix
2. Beaune-sur-Arzon
3. Jullianges
4. Saint-Georges-Lagricol
5. Saint-Pierre-du-Champ

Profil altimétrique



Altitude min 876 m Altitude max 1028 m

Sur votre chemin...



Toutes les infos pratiques

Comment venir ?

Accès routier

30 minutes au nord du Puy-en-Velay