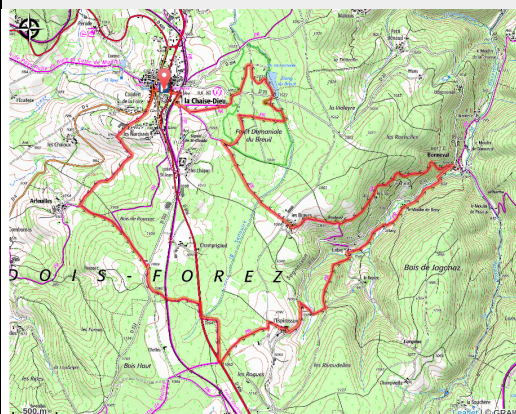


# La Sénouire et la Dorette

C.A. du Puy-en-Velay



No photo



Idéal pour les VAE, un petit circuit intense avec un beau raidard sur sa seconde moitié.

## Infos pratiques

Pratique : VTT

Longueur : 17.2 km

Dénivelé positif : 476 m

Difficulté : Intermédiaire

Type : Boucle

Thèmes : VTT

# Itinéraire

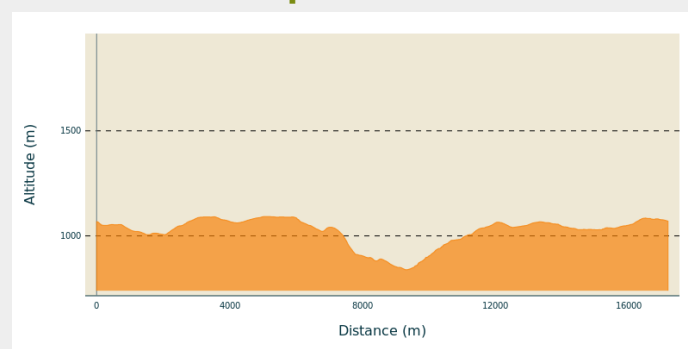
**Départ** : La Chaise-Dieu

**Communes** : 1. La Chaise-Dieu

2. Sembadel

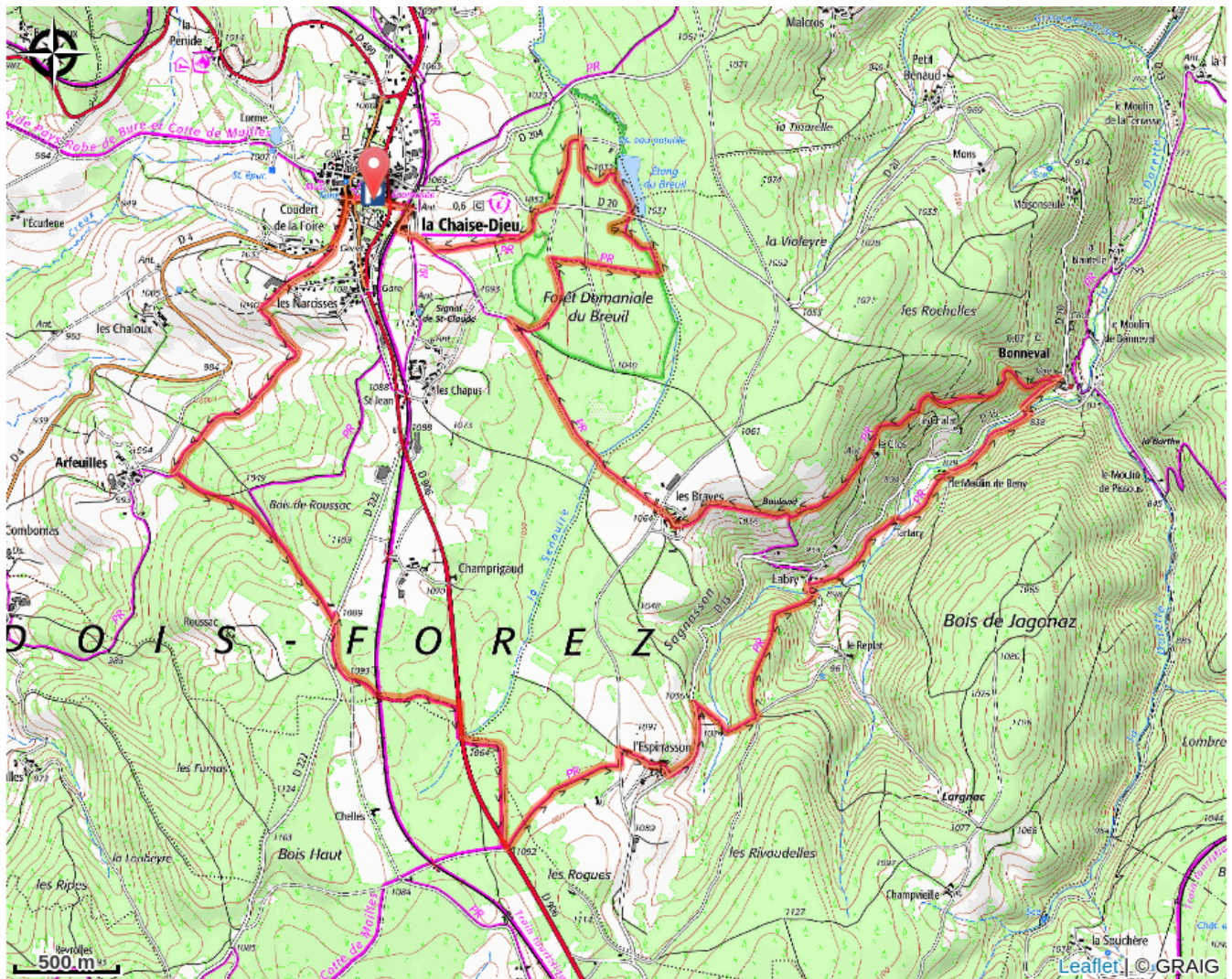
3. Bonneval

## Profil altimétrique



Altitude min 839 m Altitude max 1092 m

# Sur votre chemin...



# Toutes les infos pratiques

## Comment venir ?

Accès routier

40 minutes au nord du Puy-en-Velay

40 minutes à l'est de Brioude

Parking conseillé

Place de l'Echo