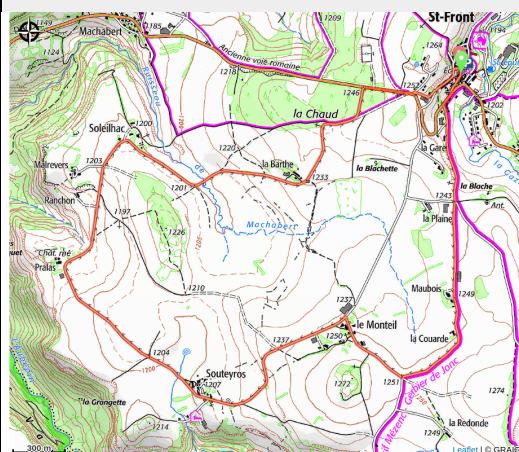


23 - Découverte des hauts plateaux

C.C. Mézenc-Loire-Meygal



No photo



Vous aimez pédaler en famille ?

Lancez-vous sur ce parcours cyclo sillonnant une route légèrement vallonnée. Vous serez charmés par les paysages typiques des hauts plateaux.

Cette balade paisible de 9 km débute dans le charmant village de Saint-Front, riche d'un patrimoine bâti d'exception.

Entourée d'un muret pour se protéger de la neige et de la burle, ce vent violent chargé de glace, la maison des plateaux à des allures de forteresse ou la pierre est présente des fondations au toit (à l'exception des chaumières de Bigorre et de Moudeyres).

Ses formes sont trapues (murs de 2 mètres), ses

Infos pratiques

Pratique : Vélo

Durée : 1 h

Longueur : 8.4 km

Dénivelé positif : 139 m

Difficulté : Très facile

Échelle de cotation :

Pente : 5 à 7 %

Type : Boucle

Thèmes : Point de vue

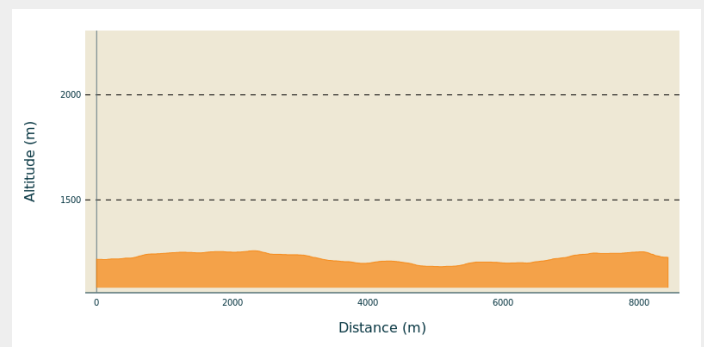
ouvertures petites et orientées en face sud. Un porche voûté, l'arcasse, sert d'entrée commune aux hommes et aux bêtes ; une cloison de bois sépare l'étable du « carré » d'habitation. Cette dernière est souvent réduite à une seule pièce comprenant lits-clos, placard, horloge, table longue et deux bancs, sans oublier la cheminée, le cantou.

Un escalier intérieur, conduit à la fenièrre (bâtiment rural ou partie d'un bâtiment où l'on conserve le foin) qui occupe tout l'étage en raison de la grande quantité de fourrage nécessaire au bétail restant sept à huit mois dans l'étable.

Itinéraire

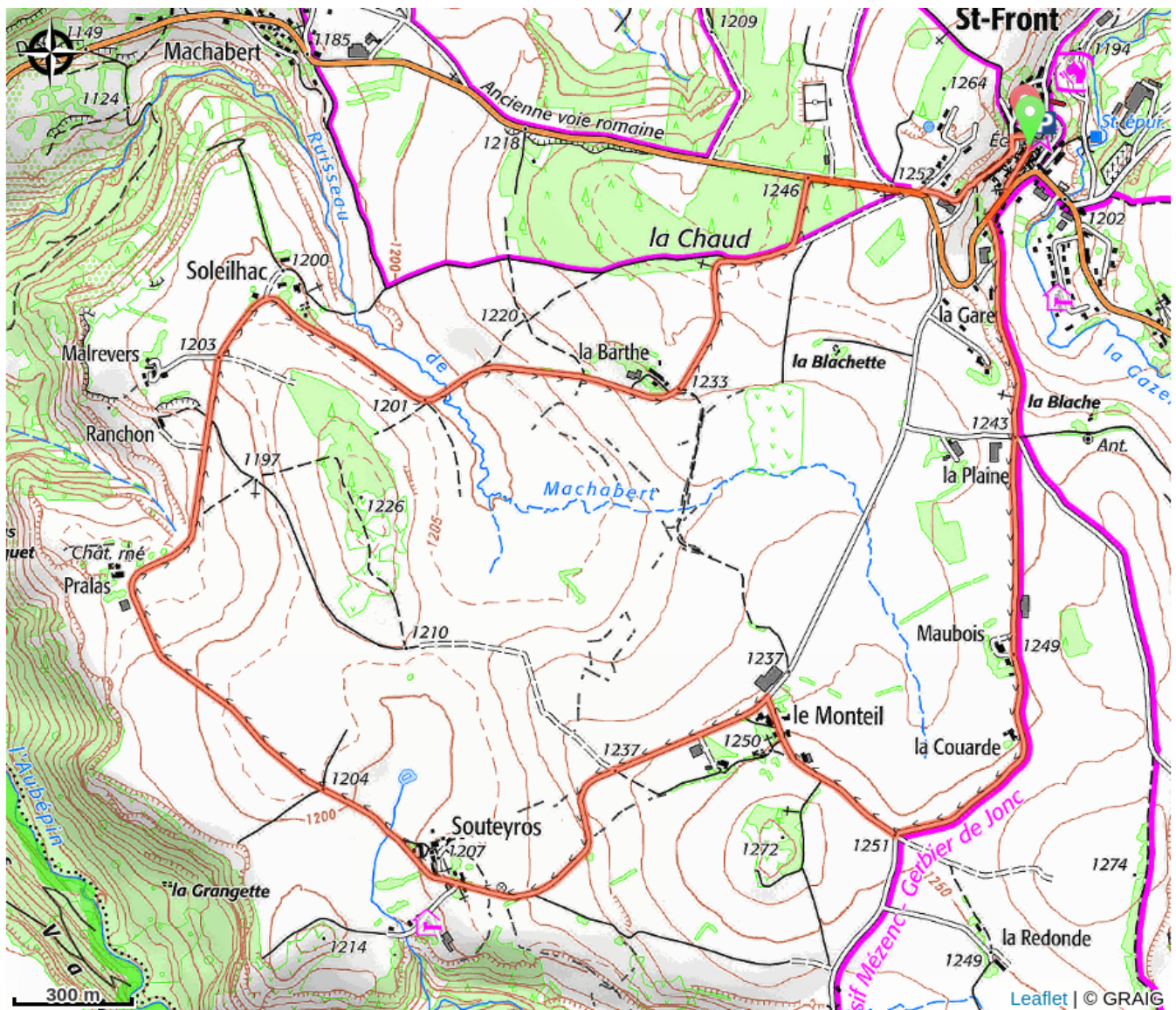
Départ : Place de la Mairie, Saint-Front
Arrivée : Place de la Mairie, Saint-Front
Communes : 1. Saint-Front

Profil altimétrique



Altitude min 1182 m Altitude max 1258 m

Sur votre chemin...



Toutes les infos pratiques

Comment venir ?

Accès routier

Le départ se situe dans le bourg de Saint-Front.

Parking conseillé

Parking de la mairie