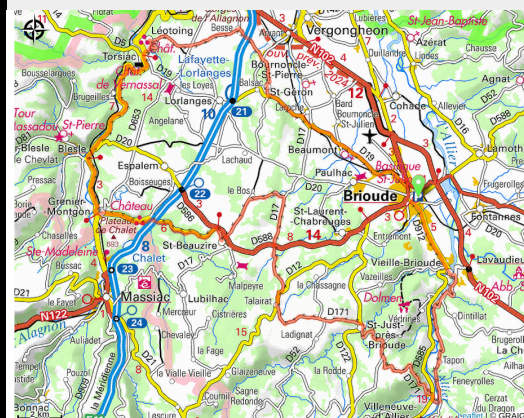


## 4 - De l'Allier à l'Alagnon

C.C. Brioude Sud Auvergne



No photo



Empruntant la fin des gorges de l'Allier, ce circuit cumule plusieurs enchainements de bosses avant de rejoindre la rivière Alagnon. Vous passerez ensuite à proximité de Blesle, classé parmi les plus beaux villages de France puis rejoindrez le bourg de Léotoing, non sans avoir effectué un bel effort. Le retour à Brioude se fera via Saint-Géron, commune éponyme d'une eau de source gazeuse renommée.

### Infos pratiques

Pratique : Vélo

Durée : 3 h 30

Longueur : 74.3 km

Dénivelé positif : 1272 m

Difficulté : Difficile

Échelle de cotation :

Pente : 8 à 9 %

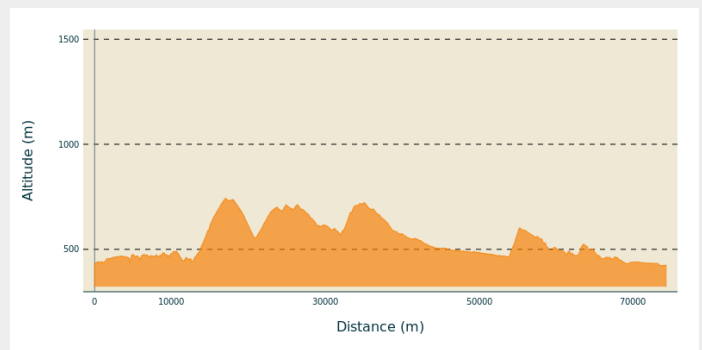
Type : Boucle

# Itinéraire

**Départ** : Parking du Centre Historique de Brioude

**Communes** : 1. Brioude  
2. Vieille-Brioude  
3. Saint-Ilpize  
4. Villeneuve-d'Allier  
5. Saint-Just-près-Brioude  
6. Saint-Beauzire  
7. Grenier-Montgon  
8. Blesle  
9. Léotoing  
10. Torsiac  
11. Lempdes-sur-Allagnon  
12. Saint-Géron  
13. Bournoncle-Saint-Pierre  
14. Beaumont  
15. Paulhac

## Profil altimétrique



Altitude min 422 m Altitude max 742 m

Départ du parking en traversant Brioude. Prendre à gauche au feu, direction Vieille-Brioude.

Km 5 : à Vieille-Brioude, prendre à droite, direction Lavoûte-Chilhac. Suivre les gorges de l'Allier jusqu'au km 11.

Km 11 : au bourg de La Viallette, prendre à droite direction Saint-Just. Montée difficile sur 4 km.

Km 15 : descente dangereuse jusqu'au bourg de Saint-Just.

Km 19 : bourg de Saint-Just. Au croisement prendre en face jusqu'au village de Taleyrat. Prendre la RD 12 jusqu'au km 29 puis la RD 175 jusqu'au km 36, puis la RD 17 jusqu'à Saint-Beauzire. Traverser le bourg de Saint-Beauzire puis à gauche au stop (RD 588).

Km 41 : prendre la RD 588 jusqu'au village de Grenier. Au stop, prendre à droite pour rejoindre la vallée de l'Alagnon (RD 909) jusqu'au km 58.

Km 58 : prendre à droite la RD 655 jusqu'au village de Léotoing. Attention, montée courte mais difficile.

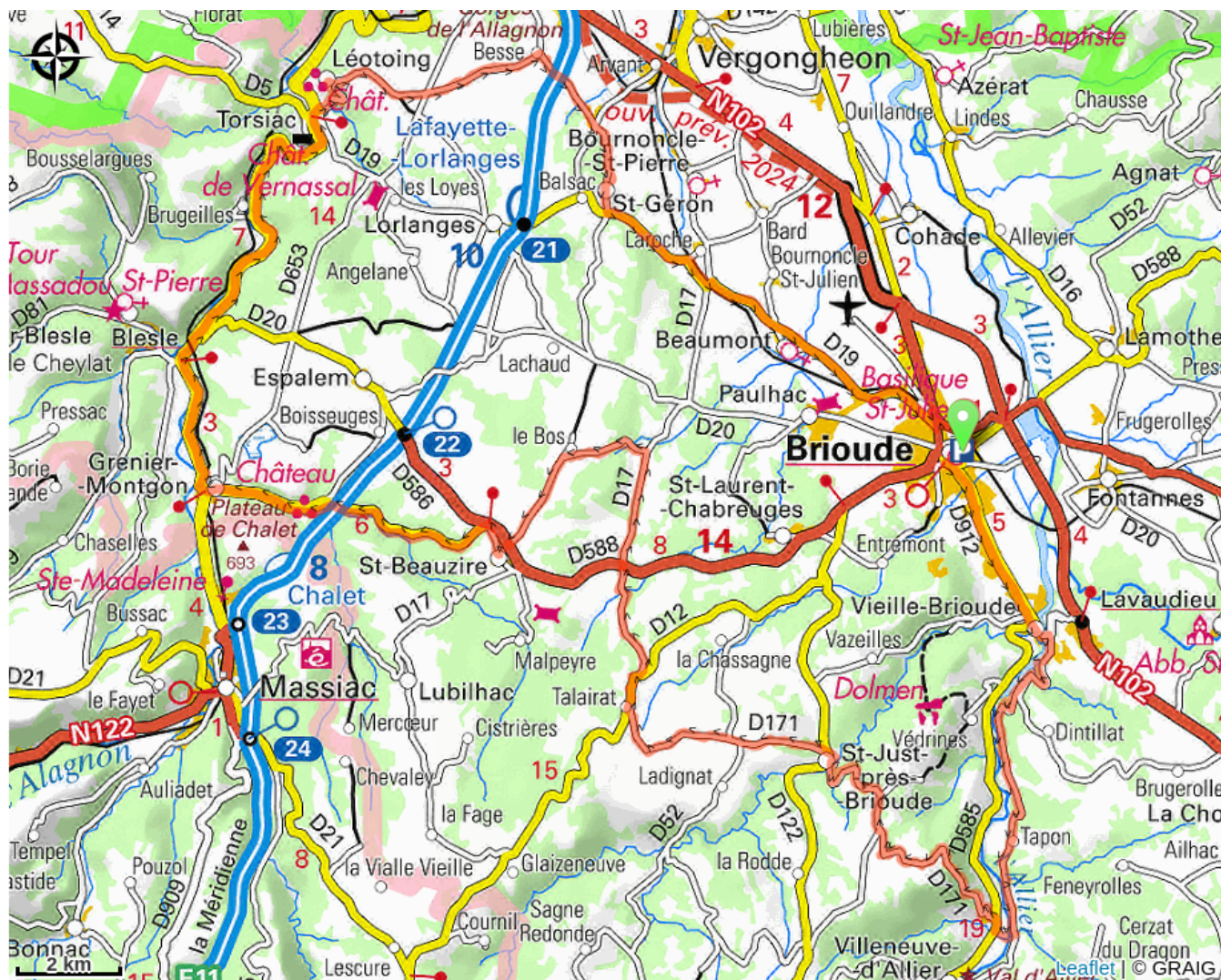
Km 61 : au carrefour de la D655 et de la D653, prendre en face. Poursuivre jusqu'au village de Besse.

Km 64 : prendre à droite puis à gauche puis à droite pour rejoindre une voie communale qui passe sous l'A75.

Km 66 : traversée du village de Gizac. Prendre en face pour rejoindre le bourg de Saint-Géron puis la RD 195.

Après le cimetière, prendre à gauche la RD19 jusqu'au village de Laroche (km 70). Prendre à droite pour rejoindre Brioude via la RD 19.

# Sur votre chemin...



# Toutes les infos pratiques

## Comment venir ?

### Transports

Gare SNCF de Brioude. Ligne Le Puy-en-Velay - Clermont-Ferrand.

### Accès routier

Direction centre-ville, parking du Centre historique.

### Parking conseillé

Parking des Remparts, au pied de l'Hôtel de Ville