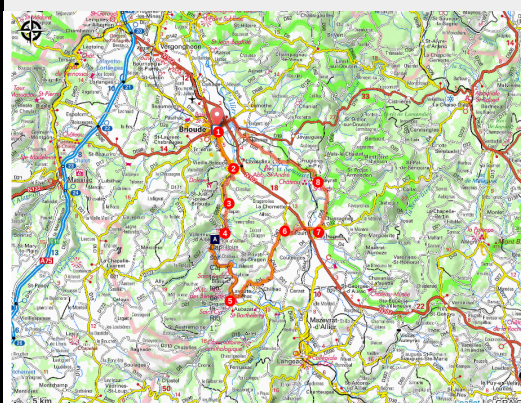


3 - En longeant l'Allier et la Senouire

C.C. Brioude Sud Auvergne



No photo



Ce parcours vous permettra de découvrir les gorges de la rivière Allier jusqu'au village de Lavoûte-Chilhac, classé récemment parmi les Plus Beaux villages de France, en passant par les jolis villages de Vieille-Brioude et de Villeneuve d'Allier. Après un bel effort pour rejoindre Paulhaguet, vous suivrez la rivière Sénouire en passant à proximité du château médiéval de Domeyrat et de la commune de Lavaudieu, classée également parmi les Plus Beaux Villages de France

Infos pratiques

Pratique : Vélo

Durée : 3 h

Longueur : 57.6 km

Dénivelé positif : 824 m

Difficulté : Intermédiaire

Échelle de cotation :

Pente : 8 à 9 %

Type : Boucle

Itinéraire

Départ : Office de tourisme de Brioude
Sud Auvergne

Communes : 1. Brioude

2. Vieille-Brioude

3. Saint-Ilpize

4. Villeneuve-d'Allier

5. Blassac

6. Lavoûte-Chilhac

7. Chilhac

8. Cerzat

9. Saint-Privat-du-Dragon

10. Salzuit

11. Paulhaguet

12. Domeyrat

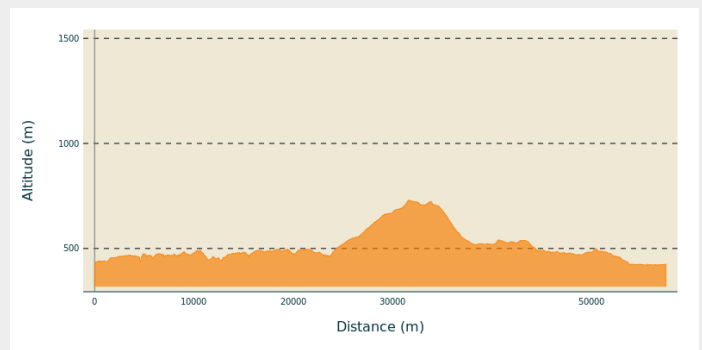
13. Frugières-le-Pin

14. Lavaudieu

15. Fontannes

16. Lamothe

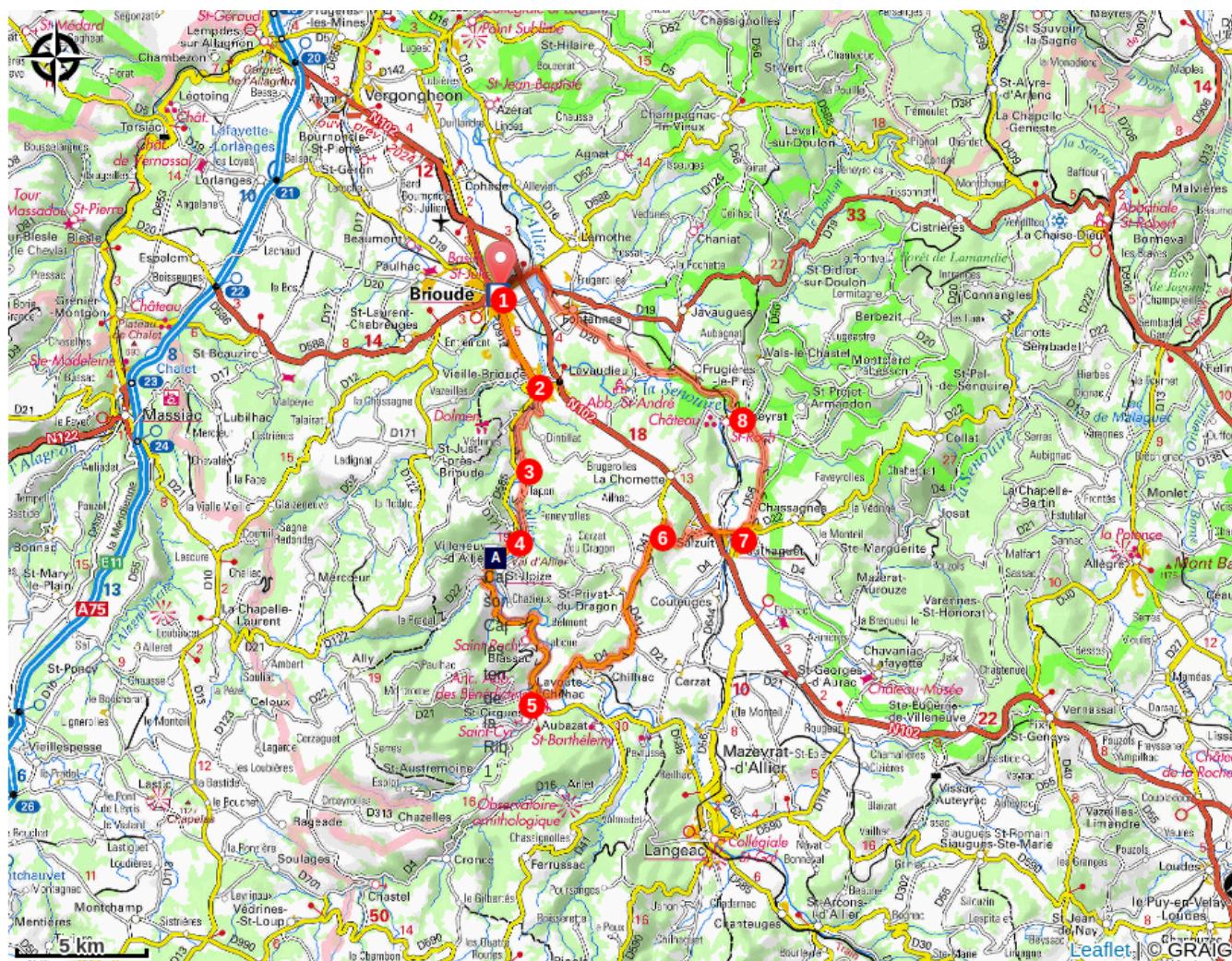
Profil altimétrique



Altitude min 418 m Altitude max 730 m

1. Départ du parking en traversant Brioude. Prendre à gauche au feu, direction Vieille-Brioude.
2. A Vieille-Brioude, emprunter le pont sur l'Allier puis tourner à droite sur la RD .
3. Traverser les villages de Champlong, Tapon puis descendre à droite pour emprunter le gué (ne pas s'engager s'il est submergé).
4. Suivre la D585 à gauche pour rejoindre Villeune d'Allier. poursuivre jusqu'à Lavoûte-Chilhac,
5. Tourner à gauche direction Chilhac et traverser le pont. Prendre la D4 en direction de la Chomette.
6. Quitter la D4 pour la D413 vers Salzuit puis au Marcet suivre à droite la RN 102 sur 80m puis prendre à gauche en direction de Paulhaguet.
7. Prendre à gauche la D56.
8. Au Stop, prendre à gauche direction Lavaudieu. Longer la vallée de la Sénouire jusqu'au bourg de Fontannes. Prendre à gauche au stop pour rentrer sur Brioude.

Sur votre chemin...



Capsule les terrasses de la Ribeyre 1
(A)

Toutes les infos pratiques

Comment venir ?

Transports

Gare SNCF de Brioude. Ligne Le Puy-en-Velay - Clermont-Ferrand

Accès routier

Direction centre-ville. Parking gratuit des Remparts, sous l'Hôtel de Ville.

Parking conseillé

Parking des Remparts, au pied de l'Hôtel de Ville

Sur votre chemin...

Capsule les terrasses de la Ribeyre 1 (A)

Episode 1 - des terrasses de la Ribeyre - Jeanne Thomas