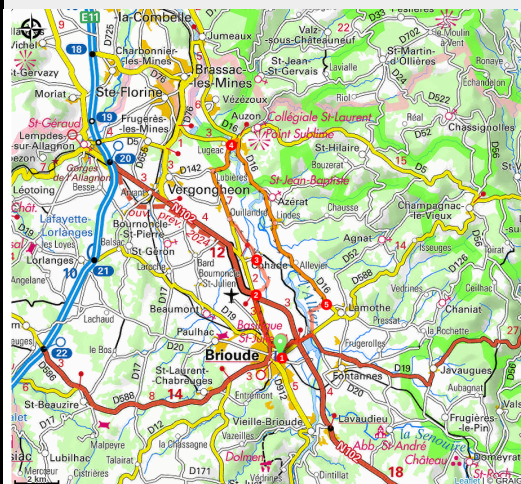


2 - Les deux ponts

C.C. Brioude Sud Auvergne



No photo



Circuit emprunté par les jeunes débutants de l'école de vélo du VSB, le club de Romain BARDET. Relativement plat, il vous permet de rouler paisiblement tout le long de la rivière Allier.

Infos pratiques

Pratique : Vélo

Durée : 1 h 30

Longueur : 27.0 km

Dénivelé positif : 149 m

Difficulté : Facile

Échelle de cotation :

Difficulté : Intermédiaire

Pente : 3 à 5 %

Type : Boucle

Itinéraire

Départ : Office de tourisme de Brioude
Sud Auvergne

Communes : 1. Brioude

2. Cohade

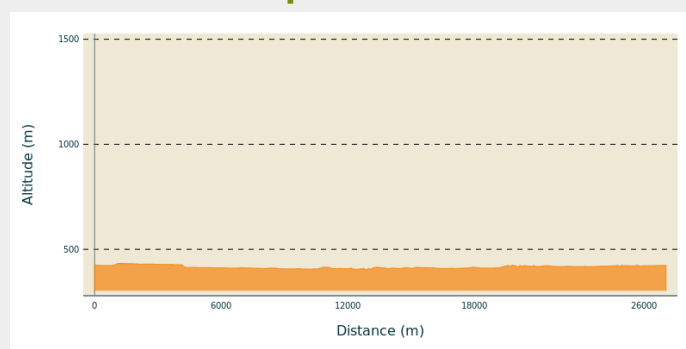
3. Vergongheon

4. Auzon

5. Azérat

6. Lamothe

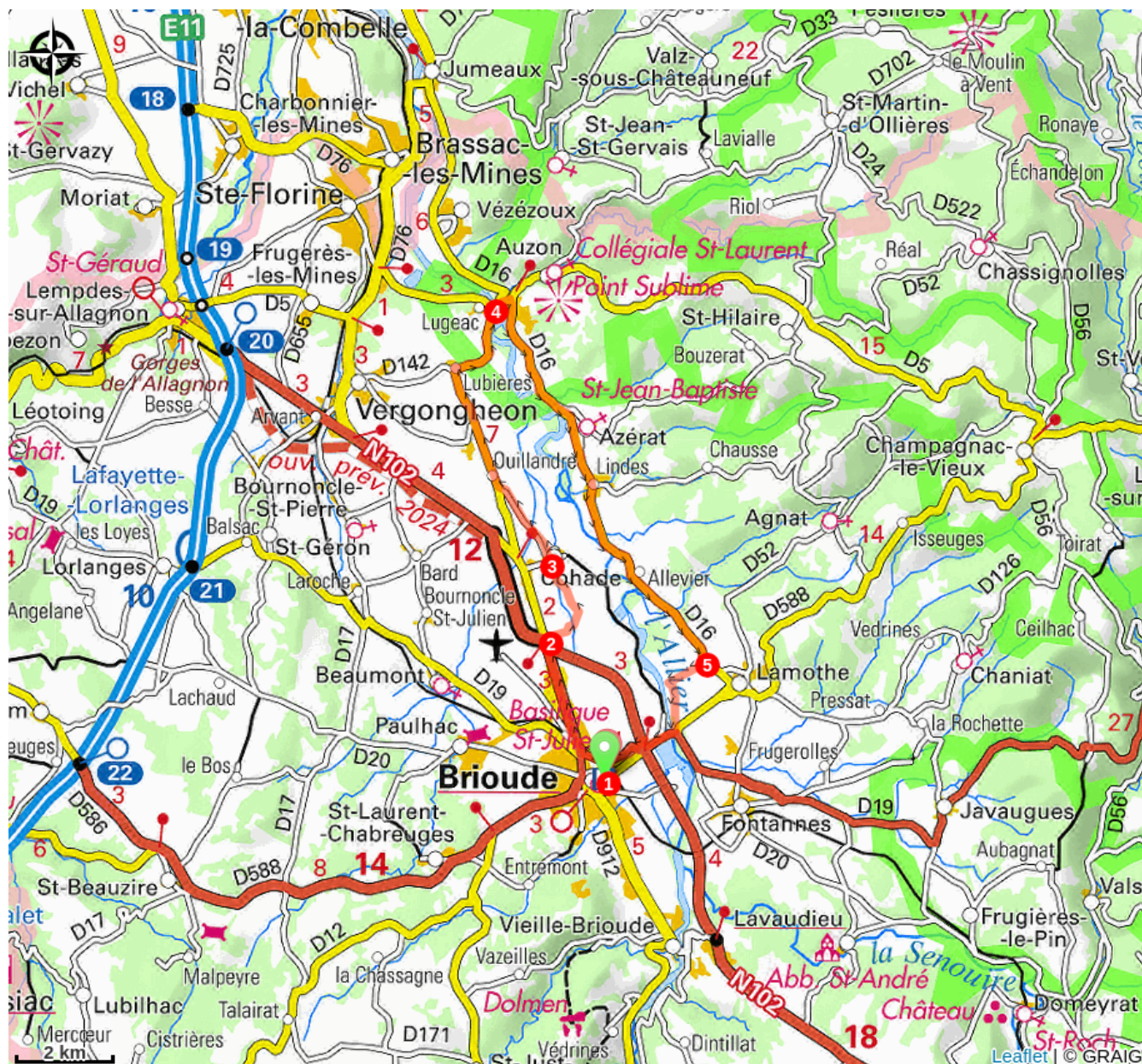
Profil altimétrique



Altitude min 403 m Altitude max 433 m

1. Départ du parking du Centre Historique. Prendre à gauche puis au rond point à nouveau à gauche. Au carrefour au feu. Emprunter la piste cyclable.
2. Au rond point, traversée de la Nationale 102 et prendre la seconde sortie direction Flageac.
3. Prendre la direction d'Ouillandre.
4. Tourner à droite au pont puis première à droite, direction Lamothe. Continuer sur la RD 16 jusqu'à l'entrée village de Lamothe.
5. Prendre ensuite à droite pour rejoindre Brioude en passant au dessus de la Nationale 102.

Sur votre chemin...



Toutes les infos pratiques

Comment venir ?

Transports

Gare SNCF de Brioude. Ligne Le Puy-en-Velay - Clermont-Ferrand

Accès routier

Direction centre-ville de Brioude, parking du Centre Historique de Brioude..

Parking conseillé

Parking des Remparts, au pied de l'Hôtel de Ville