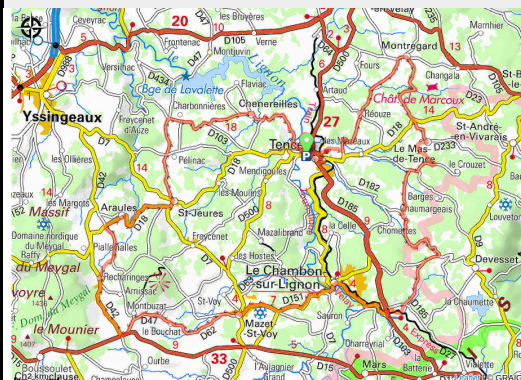


## 34 - Du pic du Lizieux à Devesset

C.C. du Haut-Lignon



No photo



Depuis le village du Chambon-sur-Lignon, vous admirerez les paysages du plateau Vivarais-Lignon avec une altitude moyenne à 1 000 mètres. Vous traverserez le village du Mazet-Saint-Voy, connu pour être la commune la plus protestante de France, avant de vous élancer vers le Pic et la Forêt du Lizieux, que vous contournerez, avec de beaux panoramas sur les suc. De passage à Araules et Saint-Jeures ensuite, les 2 villages sont connus pour leurs gourmandises, l'un pour les fromages de la Laiterie Gérentes, et l'autre pour les perles rouges des Monts du Velay, ainsi que pour les chemins de grande randonnée qui les traversent, les chemins de Saint-Jacques-de-Compostelle et de Saint-

### Infos pratiques

Pratique : Vélo

Durée : 5 h

Longueur : 70.3 km

Dénivelé positif : 1319 m

Difficulté : Difficile

Échelle de cotation :

Pente : 5 à 7 %

Type : Boucle

Thèmes : Cyclisme

Régis. Vous descendrez en direction du lac de Lavalette pour revenir par le village de Tence, village au bord du Lignon, direction Montregard et le Mas-de-Tence au milieu des forêts de sapins avec des vues à couper le souffle et sur des routes tranquilles...

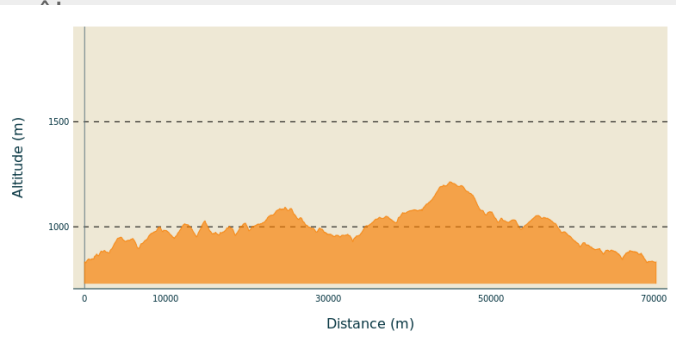
Le Pic du Lizieux

Culminant à 1388 mètres, le Pic du Lizieux et sa forêt vous raviront par l'abondance des myrtilles, champignons, et la flore sauvage. Le site en partie classé Natura 2000 offre un décor volcanique grandiose. Ce suc, site géologique datant de 12,7 millions d'années est un ancien volcan. C'est aussi un lieu d'activités de pleine nature et un livre ouvert pour les amoureux d'histoire et de nature préservée. Vous pourrez découvrir un étonnant rocher, nommé « la dentellière ». Formé de falaises de phonolithe découpées verticalement selon des prismes de grande taille, l'équivalent des fameuses orgues basaltiques, il est l'un des vestiges laissés lors

du refroidissement de la lave.  
**Communes** : Au X<sup>e</sup> siècle, au pied du Lizieux se trouvait également un des premiers châteaux du Velay, la seigneurie de Bonas.  
 3. Le Mas-de-Tence  
 4. Le Chambon-sur-Lignon  
 5. Mazet-Saint-Voy  
 6. Alauzes  
 7. Saint-Jeures  
 8. Chénérailles  
 Le Plateau Vivarais-Lignon a été un important refuge pour l'accueil de réfugiés juifs, notamment de nombreux enfants cachés dans les fermes ou dans les pensions de familles des villages.

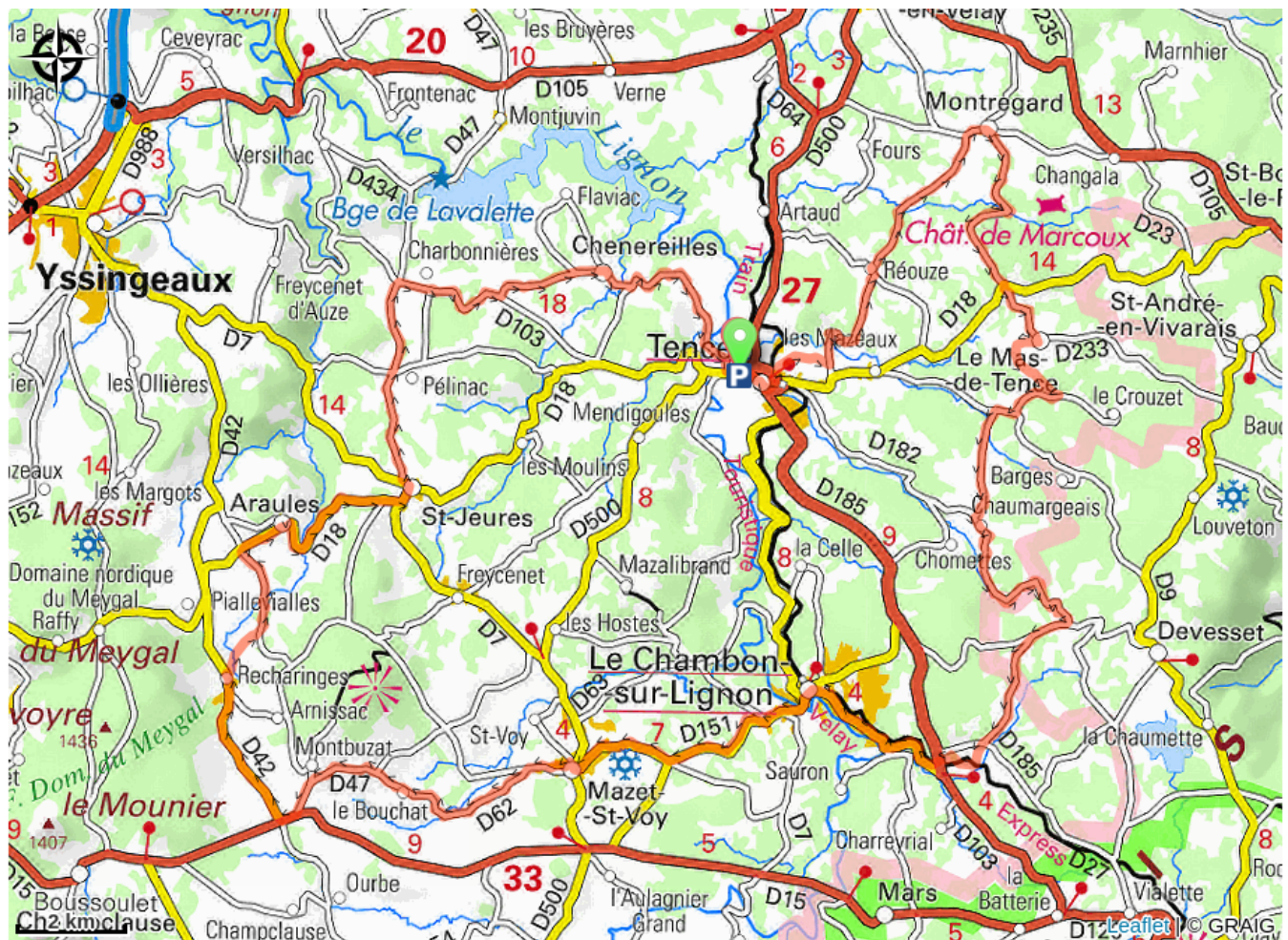
## Itinéraire

### Profil altimétrique



Altitude min 829 m Altitude max 1214 m

# Sur votre chemin...



# Toutes les infos pratiques

## Comment venir ?

Parking conseillé

Parking du stade de Tence