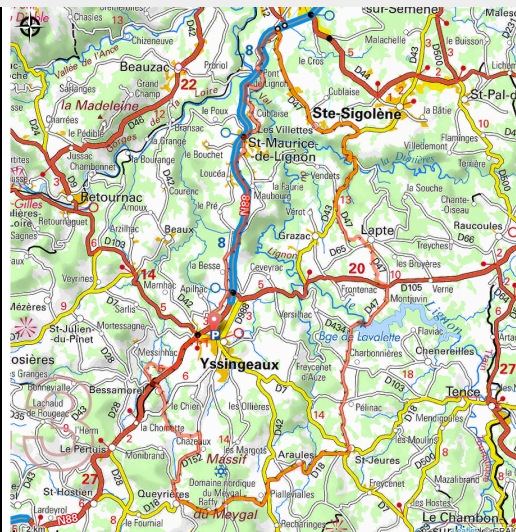


## 30 - Le Grand Tour des Sucs

C.C. des Sucs



No photo



Ce grand tour vous mènera à la découverte de 9 communes aux charmes et caractères bien différents ! Partez d'Yssingeaux, la ville des 5 coqs, pour vous diriger vers Saint-Maurice-de-Lignon dont l'histoire se mêle avec celle des La Tour-Maubourg, une illustre famille de l'histoire atiligiérienne et française. Bifurquez ensuite vers le charmant village « Les Villettes » puis continuez vers Grazac et son ancien prieuré clunisien. Rejoignez ensuite Lapte et descendre jusqu'au Lac de Lavalette pour une petite pause au bord de l'eau... Reprenez le vélo direction le Massif du Lizieux et du Meygal en passant par Saint-Jeures, Araules et Queyrières. Là-haut, des points de vues époustouflants vous

### Infos pratiques

Pratique : Vélo

Durée : 5 h

Longueur : 72.9 km

Dénivelé positif : 1852 m

Difficulté : Difficile

Échelle de cotation :

Pente : 8 à 9 %

Type : Boucle

attendent... Redescendez ensuite à Yssingeaux en passant par le village de Bessamorel et son église des templiers. La boucle est maintenant bouclée !

## Lapte et son clocher

Classée monument historique, l'église de Lapte s'impose au regard sur plusieurs kilomètres. Et pour cause ! Son clocher de 51 mètres, surnommé « Le Balcon du Velay », est considéré comme le plus haut clocher du département. Grimpez donc à son sommet, vous admirerez un magnifique panorama à 360 ° sur 250 km où vous pourrez admirer le Mont Mezenc, les suc Yssingelais, les monts du Velay, le Livradois, les Cévennes mais aussi les Monts du Pilat et des Boutières ! A l'intérieur de l'église, vous découvrirez un Pendule de Foucault.

Visite commentée du Pendule le 1er samedi de chaque mois à 11h (d'avril à octobre)

## Itinéraire

Montée du clocher : les dimanches (en juin et septembre) et tous les jours (en juillet et août)  
**Départ** : Parking de l'Antreuil à Yssingeaux  
Des 14h30 à 18h30

**Communes** : 1. Yssingeaux

2. Saint-Maurice-de-Lignon

3. Monistrol-sur-Loire

4. Les Villettes

5. Sainte-Sigolène

6. Grazac

7. Lapte

8. Saint-Léon

9. Arvieux

10. Queyrières

11. Bessamorel

Riches de son patrimoine et de son histoire, le parc fut le berceau d'une illustre famille, ce

8. Saint-Léon

9. Arvieux

10. Queyrières

11. Bessamorel

incroyable avec notamment des arbres

centenaires et un étang. Départ pour accéder

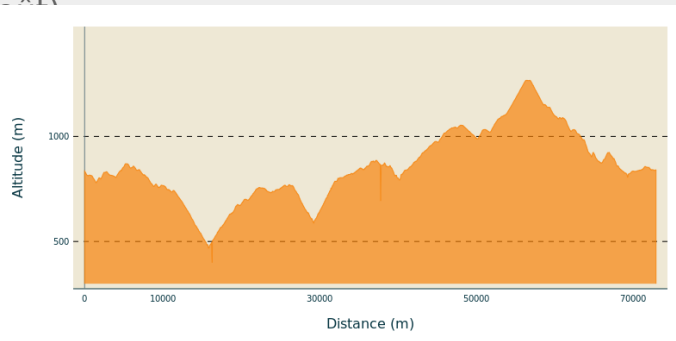
aux gorges du Lignon et à la passerelle, vous y

trouverez une aire de pique-nique et une aire

ludique (jeux pour enfants, pétanque...)

Ouvert toute l'année

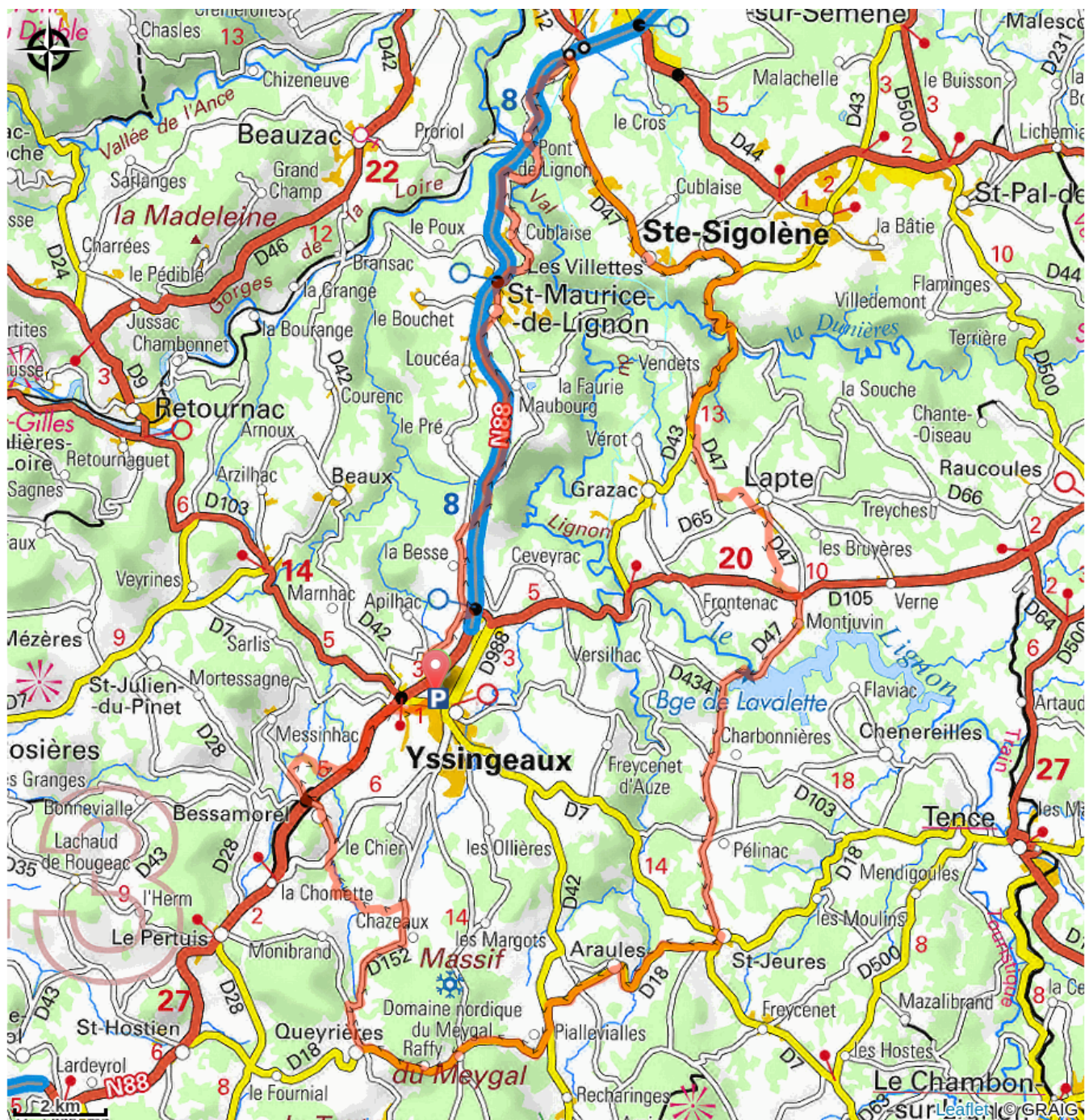
## Profil altimétrique



Altitude min 399 m Altitude max 1267 m



# Sur votre chemin...



# Toutes les infos pratiques