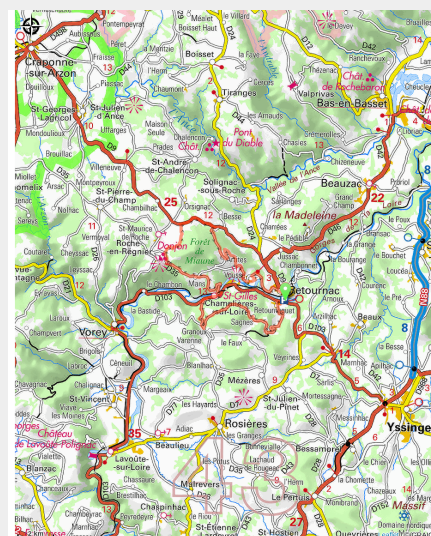


27 - La Loire entre Gerbizon et Miaune

C.C. des Sucs



No photo



La Loire possède de nombreux visages ! Prenez votre vélo pour découvrir celui que vous offre ce circuit. Au départ de Retournac, au bord du fleuve, vous partirez direction Retournaguet par le bois de Sagnes. Arrivés à Sagnes, vous entrerez dans les forêts du Mont Gerbizon pour redescendre du côté de Chamalières-sur-Loire et sa magnifique église prieurale au style roman auvergnat. Pénétrez dans la forêt de Miaune pour mieux la contourner et redescendez ensuite à Retournac en passant à proximité d'Artites, le Corset et Vousse. Vous longerez la Loire avant d'arriver en centre-ville et retourner à votre point de départ !

Infos pratiques

Pratique : Vélo

Durée : 2 h 30

Longueur : 34.3 km

Dénivelé positif : 833 m

Difficulté : Intermédiaire

Échelle de cotation :

Pente : > ou = 10 %

Type : Boucle

Les vestiges du château d'Artias à Retournac

Perché à 723 mètres sur un éperon rocheux, ce site offre une vue à 360° surplombant les méandres de la Loire. Connu déjà à la fin du 10ème siècle, c'est l'un des plus anciens châteaux du Velay. Parmi les vestiges restants, on peut observer aujourd'hui les ruines de la muraille de l'ancien logis, de l'ancienne cour et de la chapelle. Une ambiance résolument romantique à découvrir juste à proximité de ce circuit !

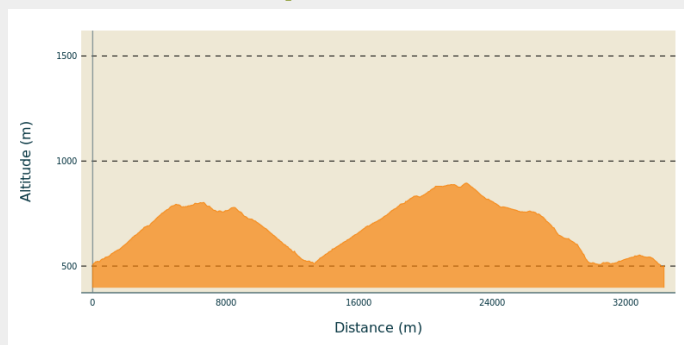
Ce site est en accès libre toute l'année.

Itinéraire

Départ : Bords de Loire à Retournac

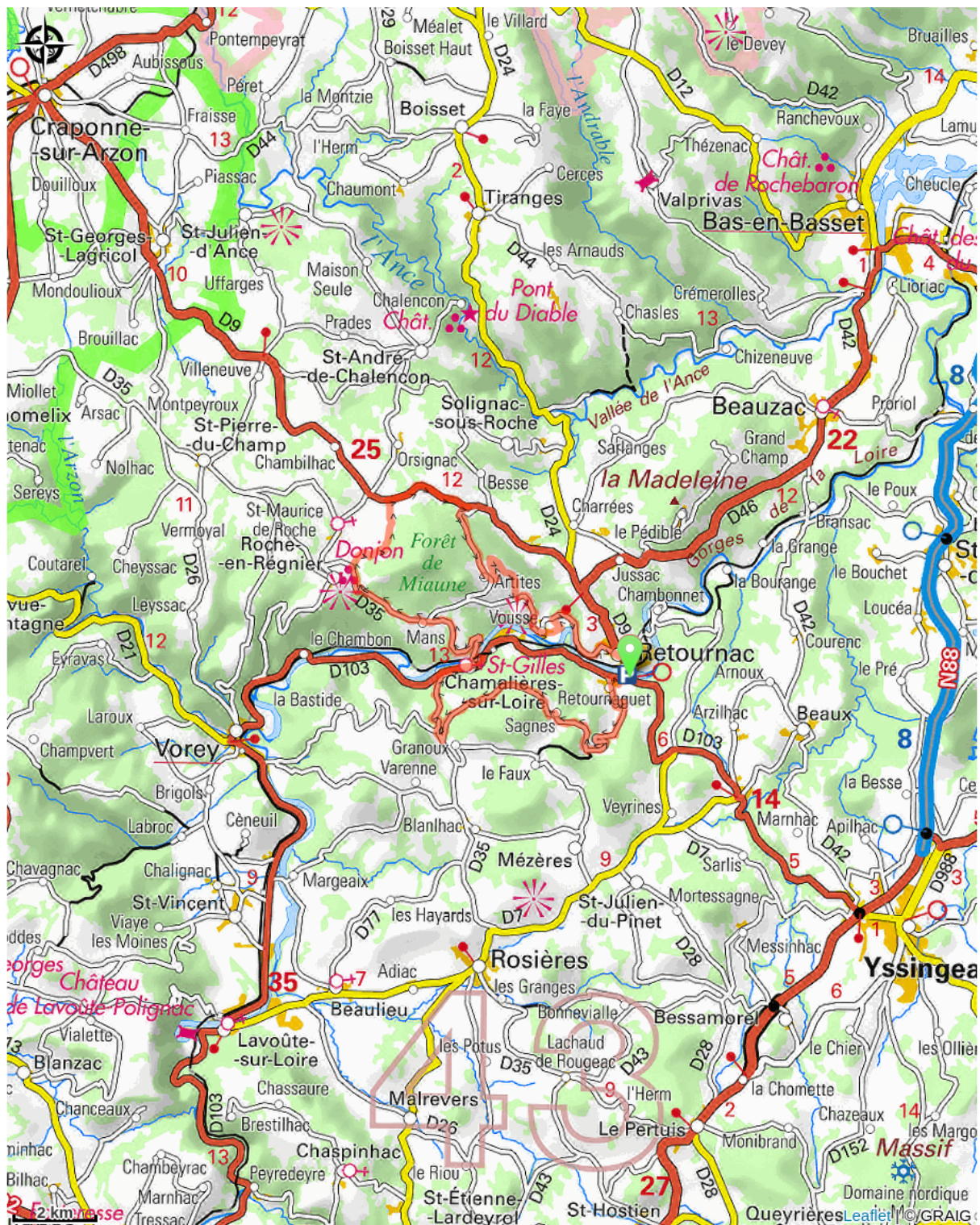
Communes : 1. Retournac
2. Chamalières-sur-Loire
3. Roche-en-Régnier

Profil altimétrique



Altitude min 497 m Altitude max 895 m

Sur votre chemin...



Toutes les infos pratiques