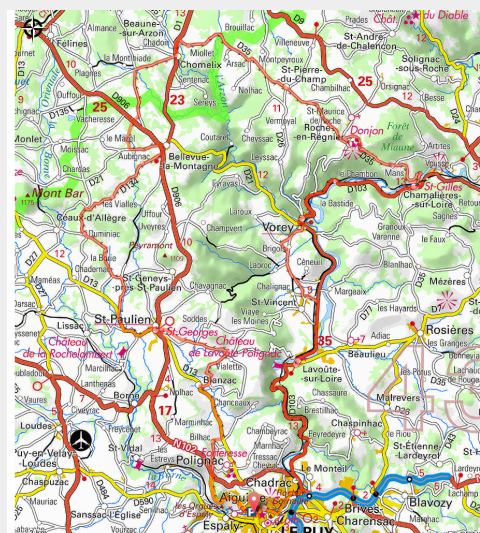
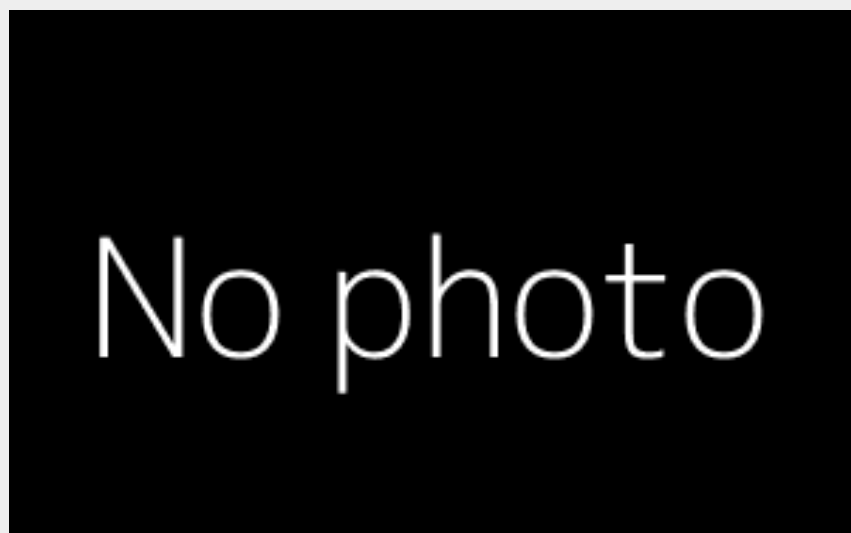


# 19 - En suivant la Loire

C.A. du Puy-en-Velay



## EN SUIVANT LA LOIRE

C'est un parcours pour les cyclistes chevronnés qui vous attend avec une variété de paysages entre Le Puy-en-Velay, Polignac, Saint-Paulien puis un détour par Bellevue-La-Montagne avant de rejoindre la vallée de la Loire par Vorey-sur-Arzon puis Lavoûte-sur-Loire. Saint-Paulien, ancienne capitale du Velay

Il y a plus de deux mille ans, après la conquête romaine, une ville fut créée sous le nom de Ruessio, nom latinisé plus tard en Ruessium. Ancienne capitale du Velay et idéalement située entre Le Puy-en-Velay et La Chaise-Dieu, Saint-Paulien a traversé les époques, connu bien des métamorphoses.

## Infos pratiques

Pratique : Vélo

Durée : 5 h 30

Longueur : 94.0 km

Dénivelé positif : 1695 m

Difficulté : Difficile

Échelle de cotation :

Pente : > ou = 10 %

Son musée gallo-romain Michel Pomarat vous propose un voyage dans le temps à travers les yeux d'un archéologue qui décrypte les vestiges de la cité. Le musée devient chantier, lieu de friches, de trésors anciens : une mosaïque, des amphores, des outils, des pierres et des bijoux.

L'église collégiale Saint-Georges trône en plein centre de la commune. Cet édifice majeur de l'art roman en Velay fait l'objet d'un classement au titre des monuments historiques depuis 1840. Elle a conservé son aspect roman typiquement vellave. La commune est labellisée Petite cité de caractère.

## Itinéraire

**Départ** : Place de la Libération

**Communes** : 1. Le Puy-en-Velay

2. Polignac

3. Espaly-Saint-Marcel

4. Blanzac

5. Saint-Paulien

6. Ceaux-d'Allègre

7. Bellevue-la-Montagne

8. Chomelix

9. Saint-Pierre-du-Champ

10. Roche-en-Régnier

11. Chamalières-sur-Loire

12. Vorey

13. Saint-Vincent

14. Lavoûte-sur-Loire

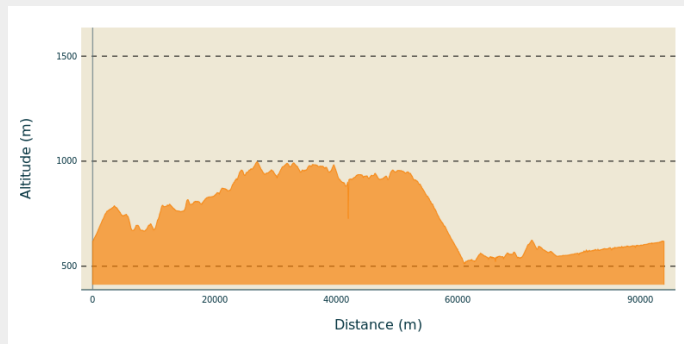
15. Chaspinhac

16. Le Monteil

17. Chadrac

18. Aiguilhe

### Profil altimétrique



Altitude min 512 m Altitude max 997 m

# Sur votre chemin...



# Toutes les infos pratiques