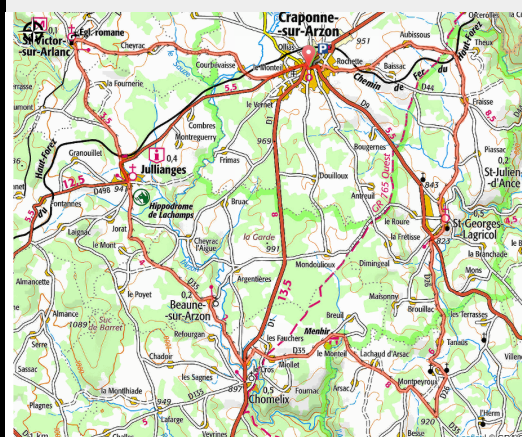


# 16 - Le Velay granitique

C.A. du Puy-en-Velay



No photo



À la découverte du pays de Craponne-sur-Arzon au nord de l'agglomération du Puy-en-Velay, le parcours est abordable à tous les pratiquants à la rencontre des plateaux autour de Saint-Georges-Lagricol, Julliangues et on célèbre hippodrome, Beaune-sur-Arzon ou encore Saint-Victor sur Arlanc.

Le centre historique de Craponne-sur-Arzon

Au cœur du Velay et à quelques kilomètres seulement des départements voisins de la Loire et du Puy-de-Dôme, la commune de Craponne-sur-Arzon est nichée sur un plateau granitique à l'extrémité Nord du Velay.

Le centre ancien de Craponne-sur-Arzon date du Moyen-Age. Il subsiste de cette époque la tour-

## Infos pratiques

Pratique : Vélo

Durée : 2 h

Longueur : 35.9 km

Dénivelé positif : 728 m

Difficulté : Facile

Échelle de cotation :

Pente : 3 à 5 %

Type : Boucle

Thèmes : Cyclotourisme

porte, appelée le Donjon. Deux tours du XVI<sup>ème</sup> siècle (de Pasturel et du Marchédial) sont également encore présentes et témoignent des fortifications présentes à cette époque.

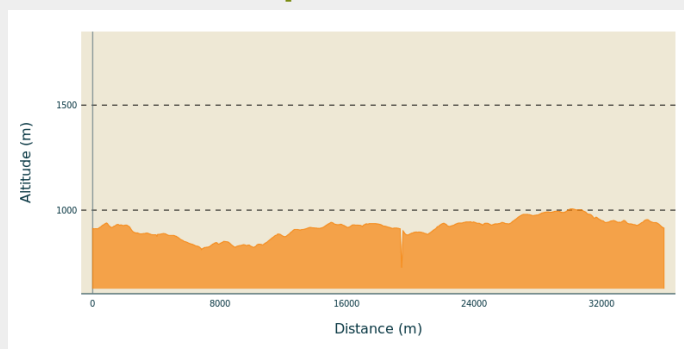
Le cœur de la cité bat chaque année au rythme de son festival Country qui accueille un public venu du monde entier au mois de juillet. La traditionnelle fête de la Pomme de terre du plateau de Craponne-sur-Arzon réunit au mois d'octobre des milliers de visiteurs autour d'un rendez-vous gourmand et festif : la Trifolà !

## Itinéraire

**Départ** : Place de la gare (Craponne-sur-Arzon)

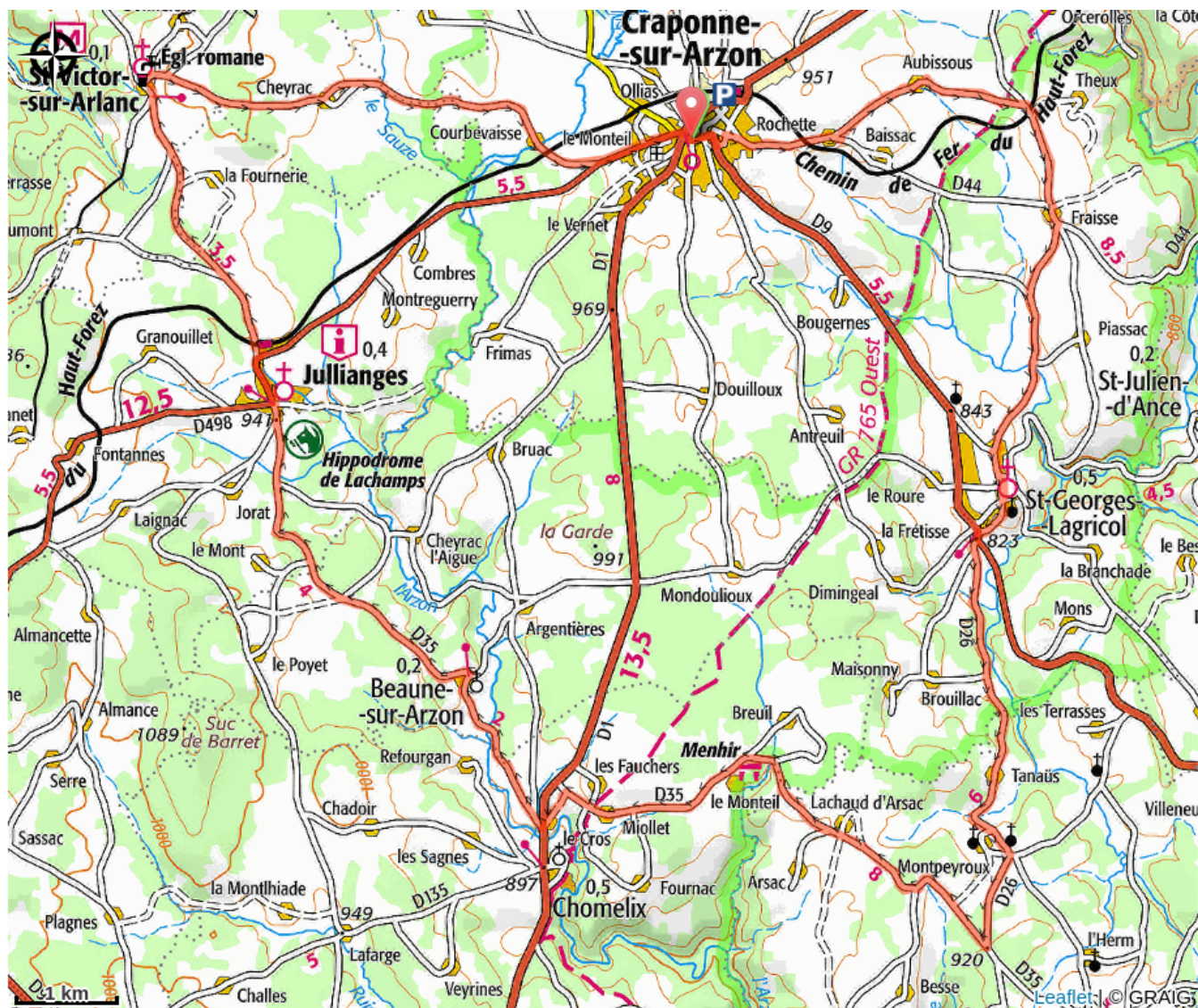
**Communes** : 1. Craponne-sur-Arzon  
2. Saint-Georges-Lagricol  
3. Saint-Pierre-du-Champ  
4. Chomelix  
5. Beaune-sur-Arzon  
6. Jullianges  
7. Saint-Victor-sur-Arlanc  
8. Saint-Jean-d'Aubrigoux

### Profil altimétrique



Altitude min 726 m Altitude max 1006 m

# Sur votre chemin...



# Toutes les infos pratiques