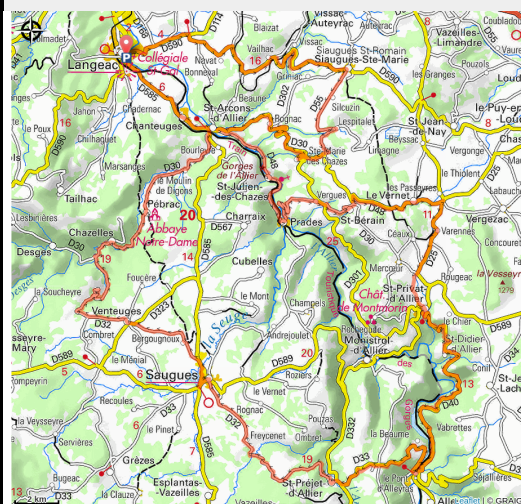


10 - La Pierre Chany

C.C. des Rives du Haut-Allier



No photo



Des gorges à la vallée de l'Allier, de la Margeride à la Desges, des panoramas d'exception s'ouvrent à vous ! Difficile de réaliser ce circuit des coureurs de la Grande Boucle et des cycloportifs aguerris, sans s'arrêter quelques minutes pour admirer la chapelle Sainte-Marie-des-Chazes au bord de la rivière, la Tour des Anglais à Saugues aux portes du Gévaudan, ou Chanteuges et son monastère posé sur une coulée de lave. Au plus près de la nature, laissez-vous porter par tous vos sens !

L'Abbaye de Pébrac

Vers 1060, un religieux de petite noblesse auvergnate, Pierre Chavanon, se retire à Pébrac et fonde un monastère. Sa réputation de sainteté lui attire les faveurs de la noblesse

Infos pratiques

Pratique : Vélo

Durée : 5 h

Longueur : 121.8 km

Dénivelé positif : 3049 m

Difficulté : Difficile

Échelle de cotation :

Pente : > ou = 10 %

Type : Boucle

locale, relayées par les donations de l'évêque de Clermont Etienne de Polignac et du comte Robert IV d'Auvergne. Lorsqu'il meurt vers 1080, son tombeau est rapidement l'objet d'une dévotion qui dépasse les limites du territoire. Le monastère devient abbaye dans la deuxième moitié du XIIe siècle. A partir du XIVe, le bâti voit se succéder des phases de délabrements et de renaissances, comme celle du XVe siècle avec les trois abbés Flaghac dont les armes sont visibles à divers endroits.

L'abbaye s'articule autour d'une cour correspondant à l'ancien cloître, l'église étant située au nord, le logis abbatial à l'ouest et les deux ailes conventuelles au sud et à l'est. Pour y accéder, on franchit un porche en plein cintre dont on pouvait bloquer les lourds vantaux de bois en manœuvrant des poutres. Dominant la basse-cour, la tour ronde dite de « Labistor » est une véritable ag de défense qu'un symbole du pouvoir seigneuriale. Les objets conservés au Trésor de l'Abbaye sont surprenants, comme le

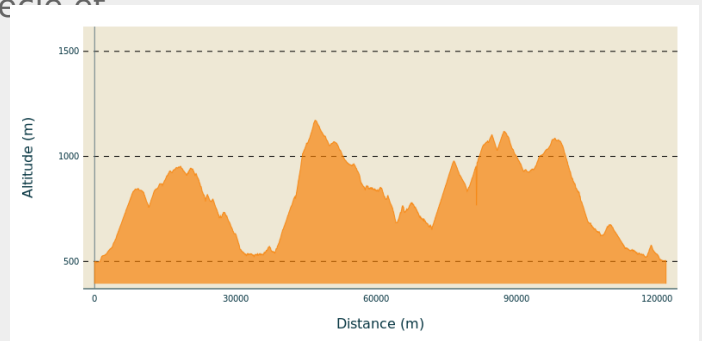
Itinéraire

Départ : Parking de l'île d'Amour à Langeac
bien d'autres vestiges...

Communes :

1. Langeac
2. Mazeyrat-d'Allier
3. Saint-Arcons-d'Allier
4. Vissac-Auteyrac
5. Siaugues-Sainte-Marie
6. Saint-Julien-des-Chazes
7. Prades
8. Saint-Bérain
9. Le Vernet
10. Saint-Jean-de-Nay
11. Saint-Privat-d'Allier
12. Saint-Jean-Lachalm
13. Alleyras
14. Saint-Préjet-d'Allier
15. Saugues
16. Venteuges
17. Chazelles
18. Pébrac
19. Chanteuges

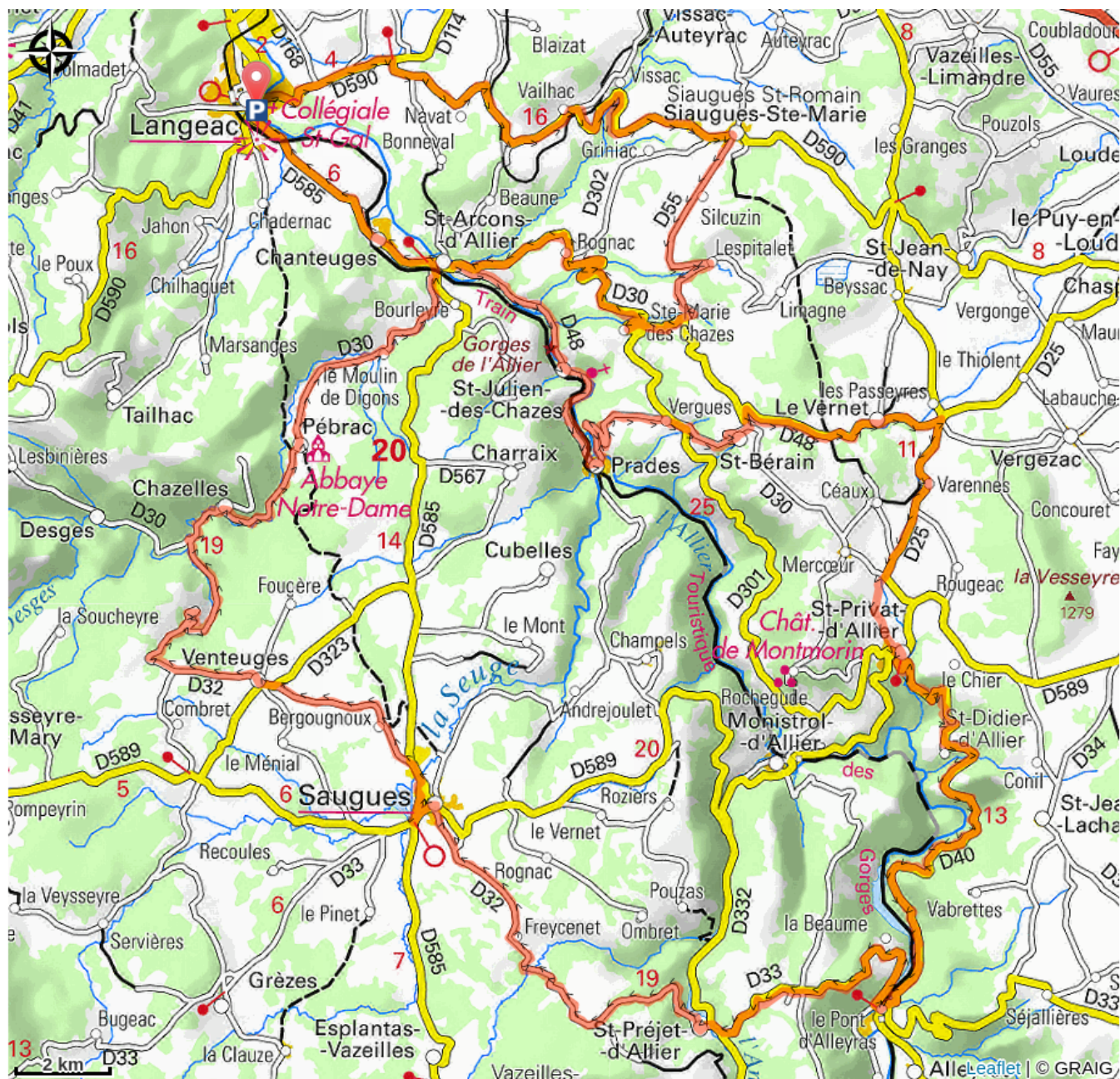
Profil altimétrique



Altitude min 494 m Altitude max 1172 m

Prudence sur le tronçon entre Saint Privat-d'Allier et Pont-d'Alleyras : descente technique et nombreux virages avec dévers inversés.
Entre Venteuges et Desges, descente étroite et sinueuse.

Sur votre chemin...



Toutes les infos pratiques