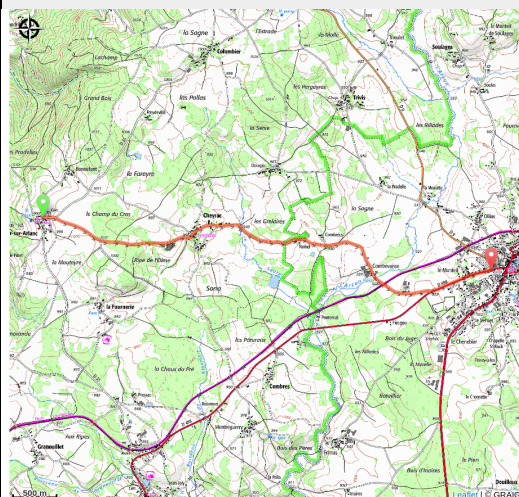


# test st

C.A. du Puy-en-Velay



No photo



dfsdf  
fsfsd

## Infos pratiques

Pratique : Pédestre

Durée : 1 h 30

Longueur : 5.9 km

Dénivelé positif : 68 m

Difficulté : Facile

Échelle de cotation :

Technicité : 1 - Facile

Risque : 2 - Assez Faible

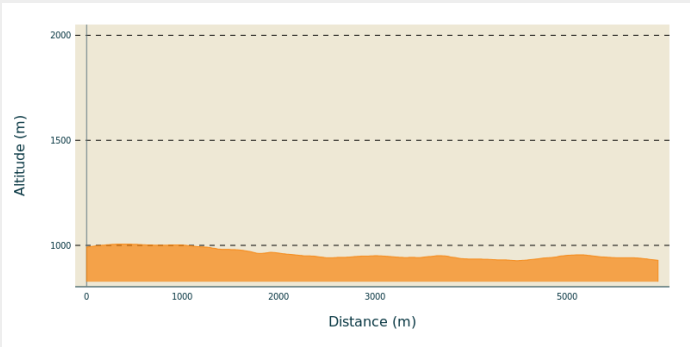
Effort : 4 - Assez difficile

Type : Aller-retour

# Itinéraire

**Départ** : fd  
**Arrivée** : fd  
**Communes** : 1. Saint-Victor-sur-Arlanc  
2. Saint-Jean-d'Aubrigoux  
3. Craponne-sur-Arzon

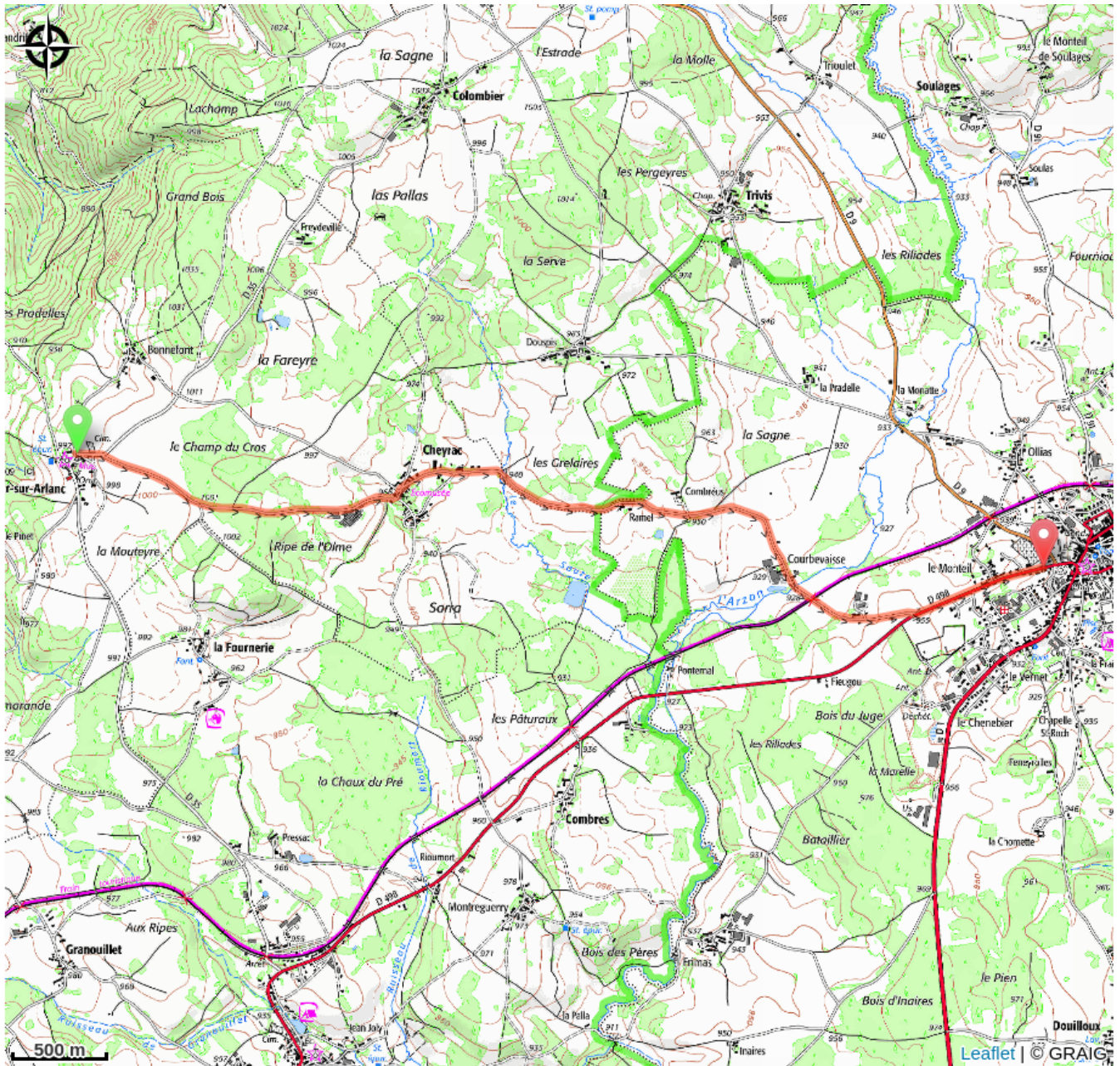
## Profil altimétrique



Altitude min 927 m    Altitude max 1006 m

fsdsf

## Sur votre chemin...



# Toutes les infos pratiques