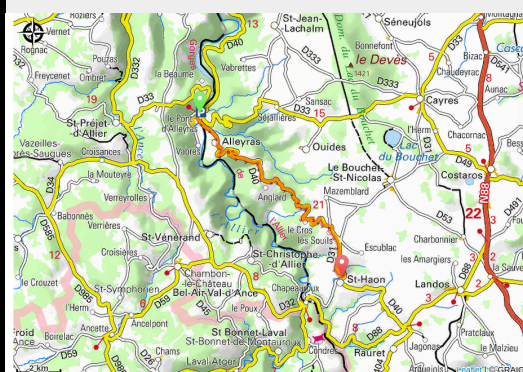


V70 Etape 7 : Le Pont d'Alleyras / Saint-Haon - Nouveau Monde

C.C. Pays de Cayres Pradelles



No photo



Revigoré et détendu, il est temps de reprendre le fil de l'aventure sur la Véloroute de la Via Allier. À la force des mollets, vous regagnez les contreforts du plateau volcanique du Devès, à travers un patrimoine naturel exceptionnel, préservé et authentique. Les panoramas sur les gorges restent nombreux et sont autant de bonnes raisons de souffler un peu et d'observer ces paysages façonnés par l'eau et le feu. À Saint-Haon, prenez le temps de faire le crochet jusqu'au hameau du Thord pour découvrir la vue exceptionnelle sur les gorges et le viaduc de Chapeauroux.

Infos pratiques

Pratique : Vélo

Durée : 1 h

Longueur : 15.9 km

Dénivelé positif : 527 m

Difficulté : Difficile

Échelle de cotation :

Difficulté : Difficile

Pente : 8 à 9 %

Type : Traversée

À ne pas manquer :

- **Alleyras** : église avec clocher peigne des XIIe et XIIIe siècles. Points de vues sur les gorges.
- **Saint-Haon** : église avec clocher peigne et chevet polychrome, modillons sculptés, point de vue depuis le hameau du Thord
- **La Lentille** : la Lentille Verte du Puy, cultivée sur le plateau du Devès fut le premier légume à se voir décerner une AOC (Appellation d'Origine Contrôlée). Elle est également protégée par une le label européen AOP (Appellation d'Origine Protégée).
- **Chemin de Stevenson** : l'itinéraire de randonnée (GR70) qui traverse le territoire tire son nom du parcours effectué à travers les Cévennes, en compagnie d'une ânesse, par l'écrivain écossais Robert Louis

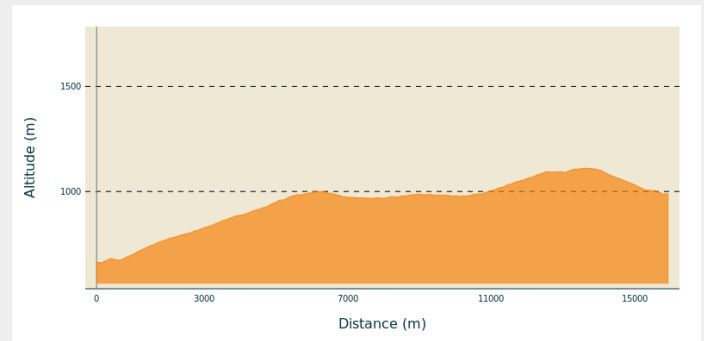
Itinéraire

Départ : Le Pont d'Alleyras

Arrivée : Saint-Haon - Nouveau Monde

Communes : 1. Alleyras
2. Saint-Haon

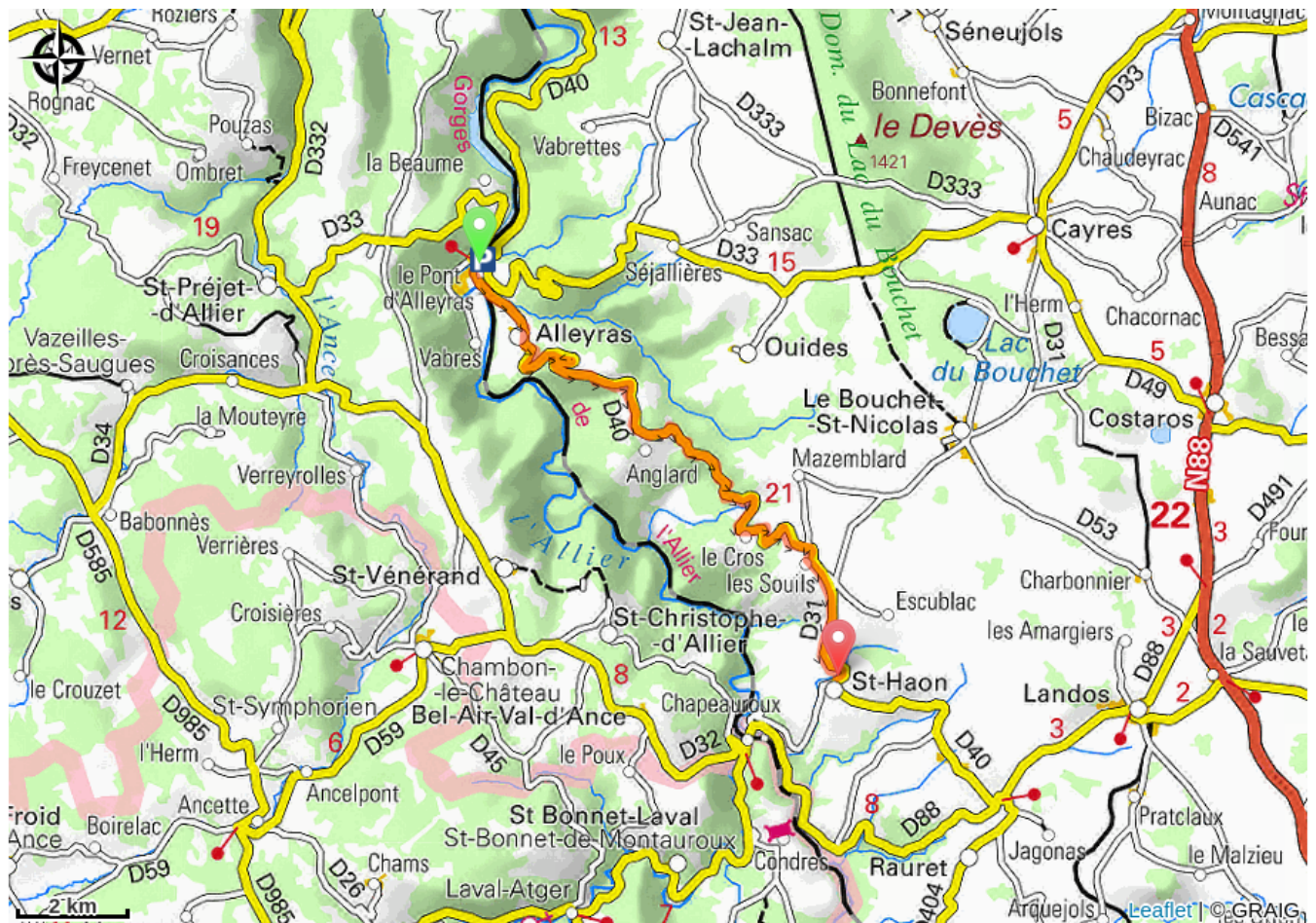
Profil altimétrique



Altitude min 661 m Altitude max 1111 m

La Véloroute de la Via Allier s'élève sur une grande partie de cette étape, le long de la D40. Les parties ombragées du départ se font plus rares à l'approche du plateau de Devès.

Sur votre chemin...



Toutes les infos pratiques

Comment venir ?

Parking conseillé

Avenue de la Gare