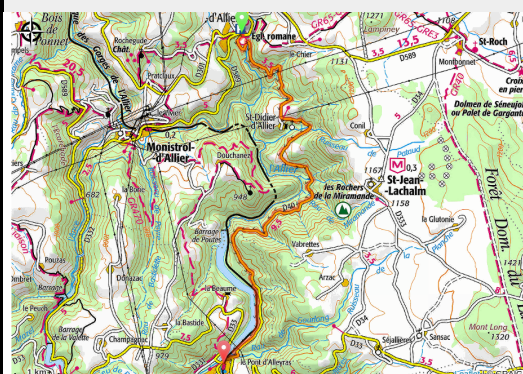


# V70 Etape 6 : Saint-Privat-d'Allier / Le Pont d'Alleyras

C.A. du Puy-en-Velay



No photo



L'itinéraire de la Via Allier explore ici le cœur des gorges de l'Allier. Vous pédalez en surplomb de la section la plus inaccessible et étroite de la rivière. Ce véritable havre de paix où la faune et la flore sont reines se laisse entrevoir entre deux trouées le long de la route. Vous rejoignez les rives de l'Allier en descendant sur Pont-d'Alleyras. La vue se dégage sur la retenue du barrage de Poutès, dominée par le château de la Beaume. Il est temps de se rafraîchir au bord de l'eau, une bonne grimpette vous attend à l'étape suivante.

**À ne pas manquer :**

- **Saint-Privat-d'Allier** : village perché dominant les gorges de l'Allier. Première

## Infos pratiques

Pratique : Vélo

Durée : 1 h

Longueur : 14.9 km

Dénivelé positif : 300 m

Difficulté : Difficile

Échelle de cotation :

Difficulté : Difficile

Pente : 8 à 9 %

Type : Traversée

étape sur le chemin de Compostelle de la Via Podiensis. Eglise romane. Vestiges du château de Rochegude.

- **Le chemin de Compostelle** : la Via Podiensis reliant le Puy-en-Velay à Saint-Jean-Pied-de Port est l'un des itinéraires de pèlerinage les plus connus et les plus fréquentés.

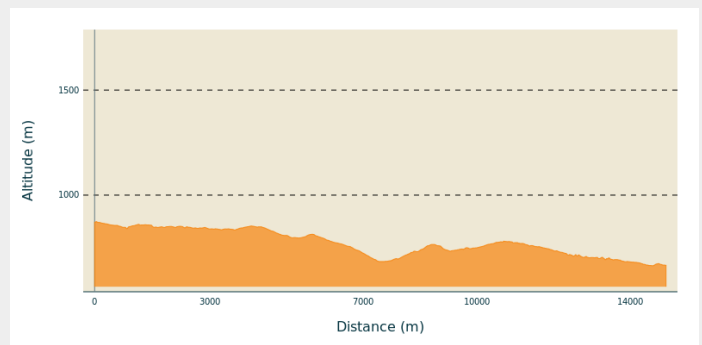
## Itinéraire

**Départ** : Saint-Privat-d'Allier

**Arrivée** : Le Pont d'Alleyras

**Communes** : 1. Saint-Privat-d'Allier  
2. Saint-Jean-Lachalm  
3. Alleyras

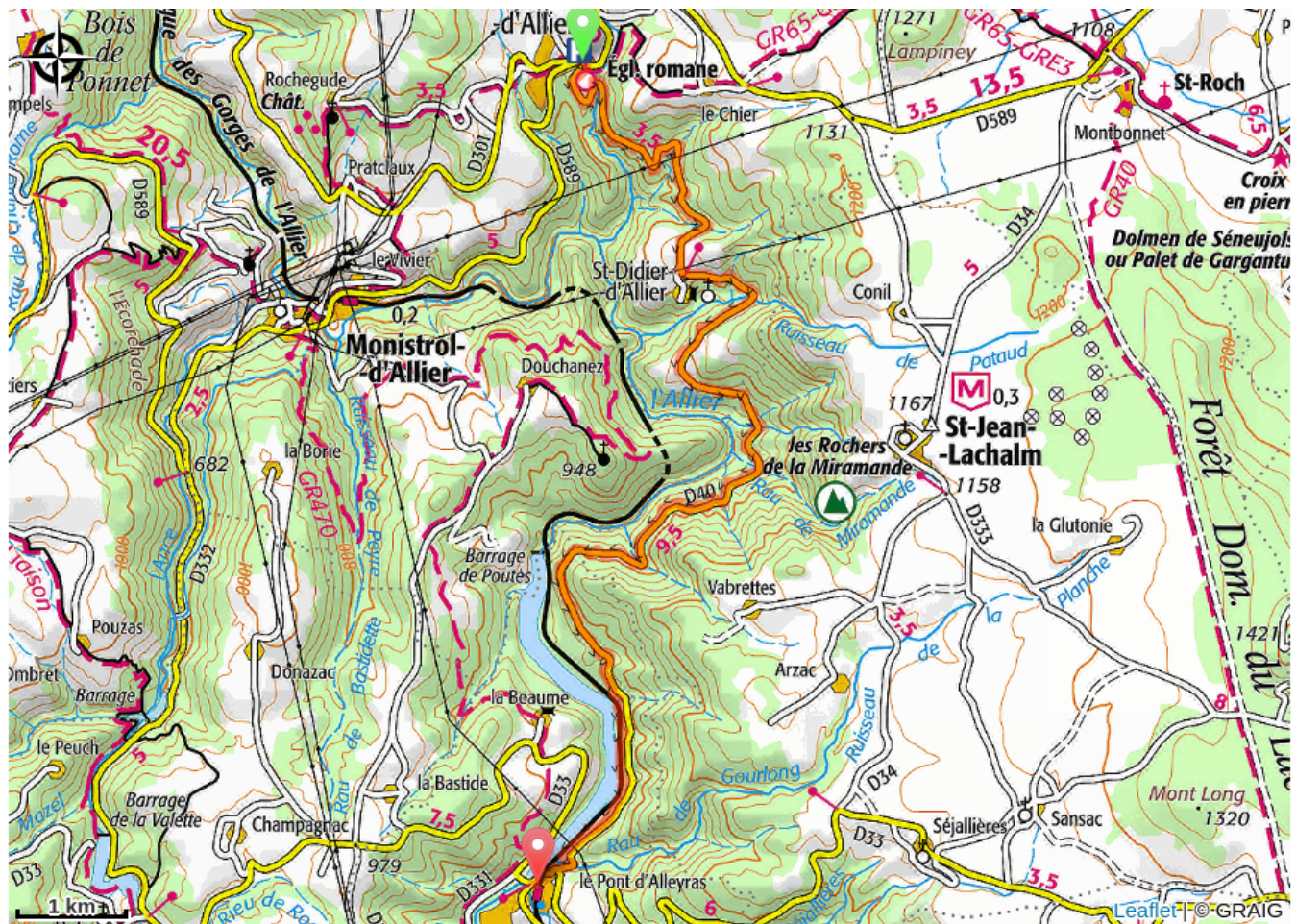
### Profil altimétrique



Altitude min 664 m Altitude max 874 m

De Saint-Privat-d'Allier à Pont d'Alleyras, vous suivez exclusivement la D40. Cette petite route étroite et sinueuse, rarement plate, offre de beaux points de vue, mais requiert une bonne condition physique. Les descentes souvent techniques et piégeuses impliquent vigilance et maîtrise. Près de l'arrivée de l'étape, la route s'adoucit en rejoignant le bord de la rivière.

# Sur votre chemin...



# Toutes les infos pratiques

## Comment venir ?

Parking conseillé

Sur le Chemin GR 65