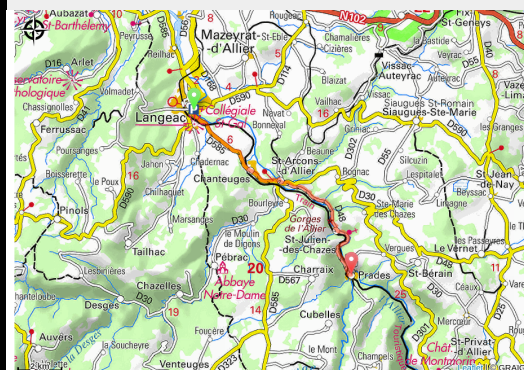


V70 Etape 4 : Langeac / Prades

C.C. des Rives du Haut-Allier



No photo



Votre aventure à vélo sur la Via Allier prend définitivement une autre tournure. Le chemin parcouru semble déjà long, mais il reste modeste quand on le compare au périple des saumons sauvages qui remontent la rivière jusqu'ici. Les paysages se resserrent et les gorges s'ouvrent à vous : minérales, sauvages, avec quelques villages pittoresques qui égrènent le voyage. Prenez le temps de visiter Chanteuges et son abbaye perchée sur une coulée de lave, Saint-Julien-des-Chazes et la chapelle Saint-Marie. Sans oublier Prades, point d'orgue de cette étape. Dominé par la Roche Servièrre qui propose un spectacle naturel saisissant sur le volcanisme. Un parcours réservé

Infos pratiques

Pratique : Vélo

Durée : 52 min

Longueur : 13.4 km

Dénivelé positif : 261 m

Difficulté : Intermédiaire

Échelle de cotation :

Difficulté : Difficile

Pente : 8 à 9 %

Type : Traversée

à des cyclistes habitués ou équipés de VAE !

À ne pas manquer :

- **Chanteuges** : abbaye du XIIe siècle remaniée au XVe siècle (chapiteaux romans, chapelle de l'Abbé, vestiges du cloître...). Village perché et rues pavées. Conservatoire National du Saumon Sauvage.
- **Saint-Arcons-d'Allier** : village perché. Eglise des XIVe et XVe siècles. Ancien prieuré, tour du XVe siècle, jardins et terrasses.
- **Saint-Julien-des-Chazes** : Eglise du XVe siècle avec Vierge en Majesté du XIIe siècle. Vestiges de l'abbaye des Chazes. Chapelle Notre-Dame-des-Chazes du XIIIe siècle en bord d'Allier.
- **Prades** : village bâti entre granit et

Itinéraire

passant sur le rocher de la Roche Servière (rocher de 90 m). Orgues basaltiques.

Plage. Eglise romane et vestiges de l'ancien château féodal.

Départ : Langeac

Arrivée : Prades

Communes : 1. Langeac

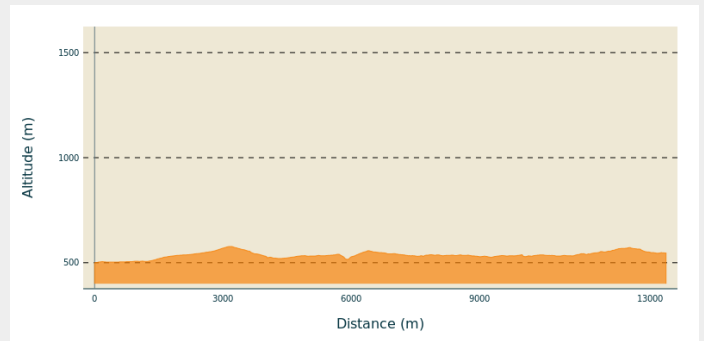
2. Chanteuges

3. Saint-Arcons-d'Allier

4. Saint-Julien-des-Chazes

5. Prades

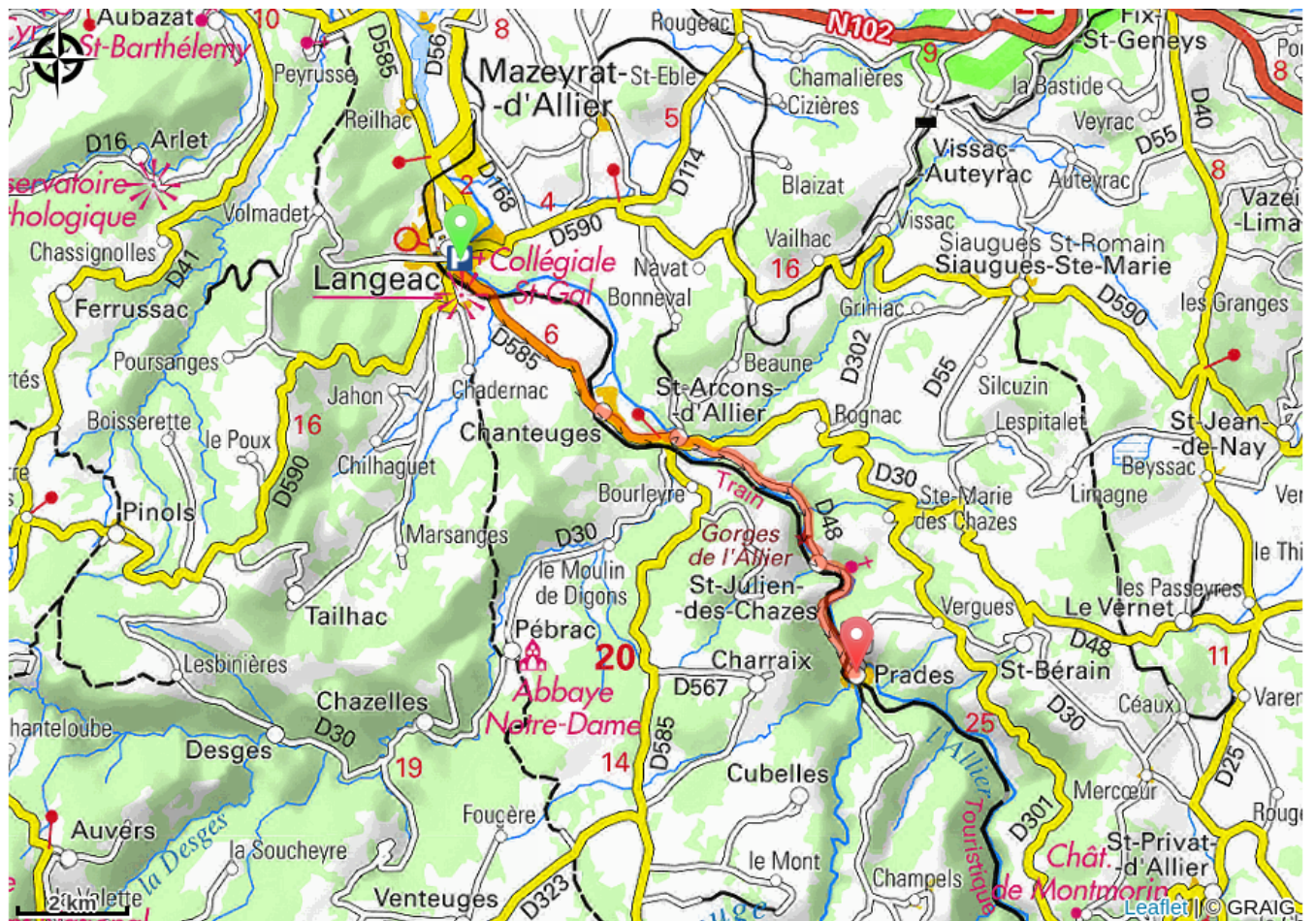
Profil altimétrique



Altitude min 500 m Altitude max 577 m

La Véloroute de la Via Allier quitte Langeac le long de la D585 et s'élève jusqu'à Chanteuges et Saint-Arcons-d'Allier. Vous changez de rive pour emprunter la D48, plus étroite qui prend le relais jusqu'à Prades, en s'approchant toujours plus près de la rivière Allier. Restez vigilants sur les traversées de ponts et les passages sur et sous la voie ferrée.

Sur votre chemin...



Toutes les infos pratiques

Comment venir ?

Parking conseillé

Quai Voltaire