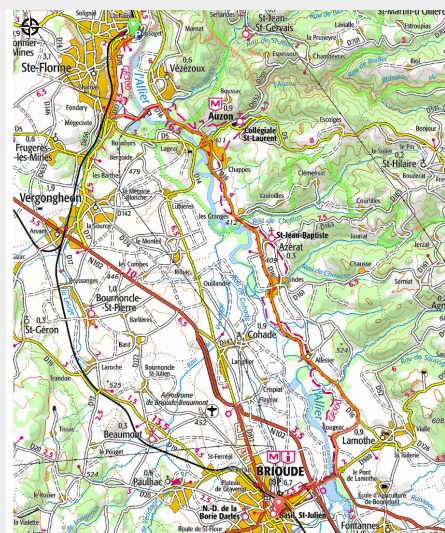
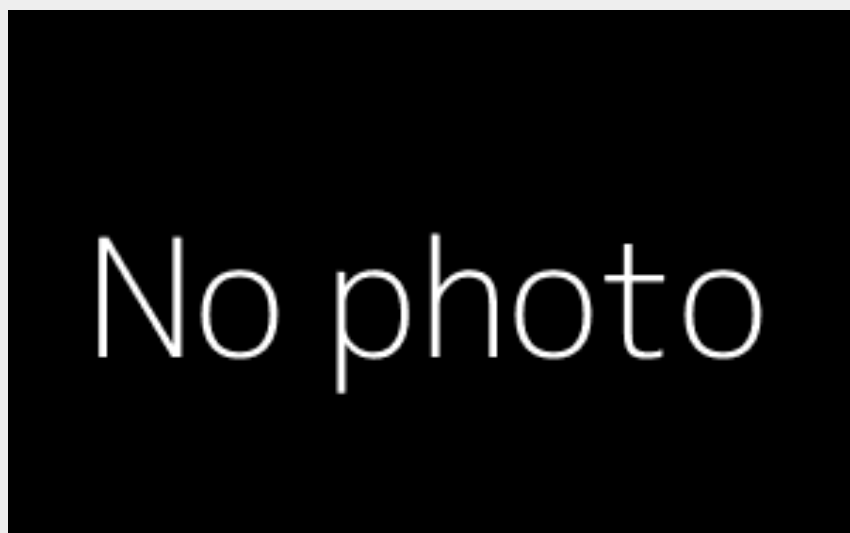


V70 Etape 1 : Brassac-les-Mines/ Brioude

Auzon Communauté



L'itinéraire vélo de la Via Allier poursuit sa traversée de l'ancien bassin minier et pénètre en Haute-Loire à Sainte-Florine. Le long des contreforts du Livradois la véloroute traverse la Limagne brivadoise. Sans perdre de vue la rivière qui serpente dans de larges méandres entre les parcelles agricoles, les villages perchés chargés d'histoire jalonnent cette étape. Auzon, Azérat ou encore Lamothe révéleront leurs trésors médiévaux, chapelles et peintures romanes, prieurés, anciennes fortifications à tous ceux qui oseront le détour. Brioude et sa Basilique Saint-Julien qui est la plus grande église romane d'Auvergne vous ouvrent leurs portes.

Infos pratiques

Pratique : Vélo

Durée : 1 h 19

Longueur : 20.3 km

Dénivelé positif : 153 m

Difficulté : Facile

Type : Traversée

À ne pas manquer :

- **Sainte-Florine** : église avec retable et statue de Saint Jacques du XVIIIe siècle. Tour carrée du XVe siècle avec peintures murales.
- **Auzon** : village médiéval classé "Petite cité de caractère". Collégiale du XIIe siècle avec Christ roman et peintures murales des XIVe et XVIe siècles. Château (privé), ancienne halle, porte et remparts.
- **Azérat** : ancien prieuré et église du XIIe siècle avec peintures murales.
- **Lamothe** : bourg médiéval fortifié. Château (privé). Ancien centre de la batellerie sur l'Allier à Cougeac. Méandre de Pré-Caillé classé Espace Naturel Sensible.
- **Brioude** : ville labellisée "Plus Beaux Détours de France" et "Ville et métiers

Itinéraire

Ussat : Basilique Saint-Julien : plus grande église romane d'Auvergne, construite du XIe au XIIIe siècle. Centre ancien : maisons à pans de bois, hôtels particuliers et

Départ : Brassac-les-Mines

Arrivée : Brioude

Communes : 1. Sainte-Florine

2. Vézézoux

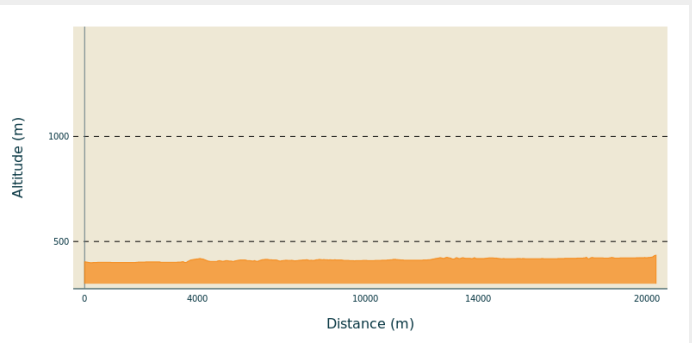
3. Auzon

4. Azérat

5. Lamothe

6. Brioude

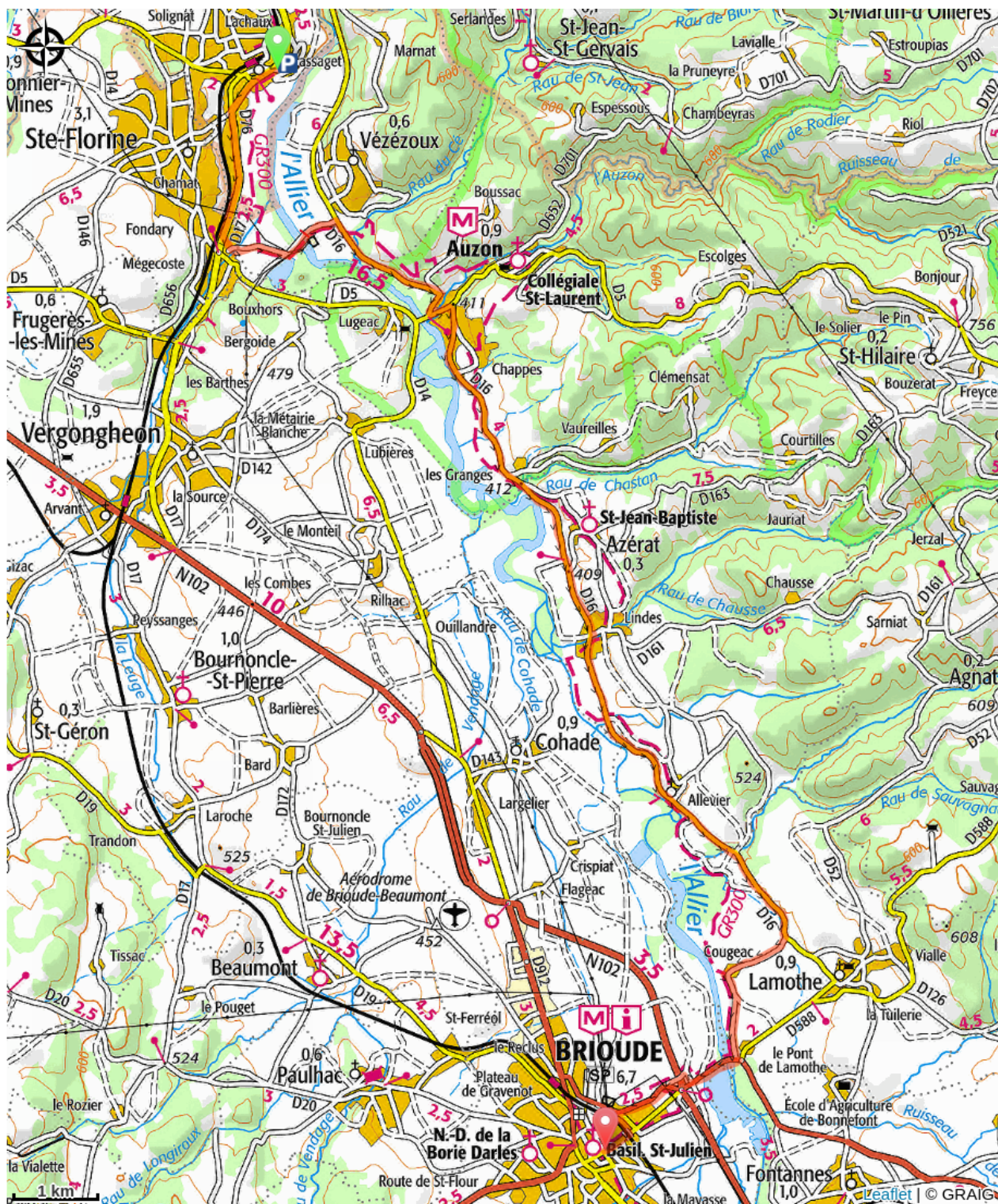
Profil altimétrique



Altitude min 399 m Altitude max 435 m

Vous sortez de Brassac-les-Mines et de Sainte-Florine en longeant la voie ferrée. Au rond point suivre la direction d'Auzon et traverser l'Allier pour rejoindre l'autre rive et la D16. L'itinéraire longe la rivière depuis la D16 jusqu'à Brioude. Prudence sur cette route même si la voie est large. Attention à la traversée des ponts sur l'Allier, près de Vézézoux en voie unique ou de Lamothe précédé d'un rond-point. Bien suivre le balisage à l'arrivée sur Brioude pour éviter la traversée de la RN 102 en empruntant le pont qui l'enjambe.

Sur votre chemin...



Toutes les infos pratiques

Comment venir ?

Accès routier

1 heure au Nord-Ouest du Puy-en-Velay

Parking conseillé

A proximité de la Place du Muse