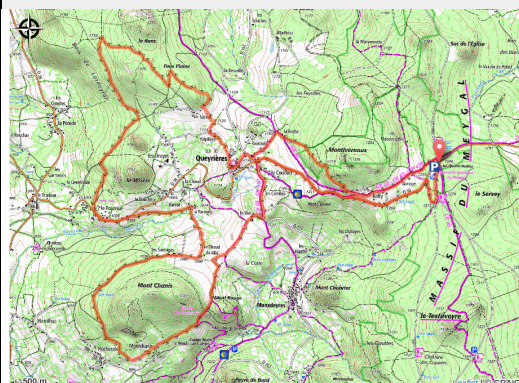


Le rocher de Queyrières

C.C. Mézenc-Loire-Meygal



No photo



Parcours volcanique au beau milieu des sucs du Meygal !

Vous aurez la chance de découvrir le charmant village de Queyrières connu pour son rocher, témoin précieux d'un vestige de cheminée volcanique dégagé par une érosion.

Le suchaillou :

Abri troglodyte dans un paysage de sucs, il s'inspire de la géologie locale.

Ce petit suc suspendu à la roche semble toujours avoir été là.

Depuis la route, le promeneur voit seulement une pierre ronde en équilibre sur une colline qui l'invite à prendre un chemin de traverse.

Construit en pierre sèche avec un

Infos pratiques

Pratique : VTT

Durée : 2 h

Longueur : 19.7 km

Dénivelé positif : 549 m

Difficulté : Intermédiaire

Type : Boucle

Thèmes : VTT

encorbellement en phonolite, Suchaillou est à découvrir.

Itinéraire

Départ : Raffy

Communes : 1. Queyrières

2. Araules

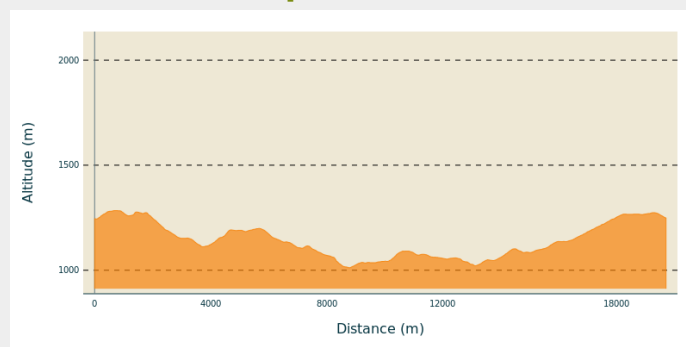
3. Yssingeaux

4. Saint-Hostien

5. Saint-Julien-Chapteuil

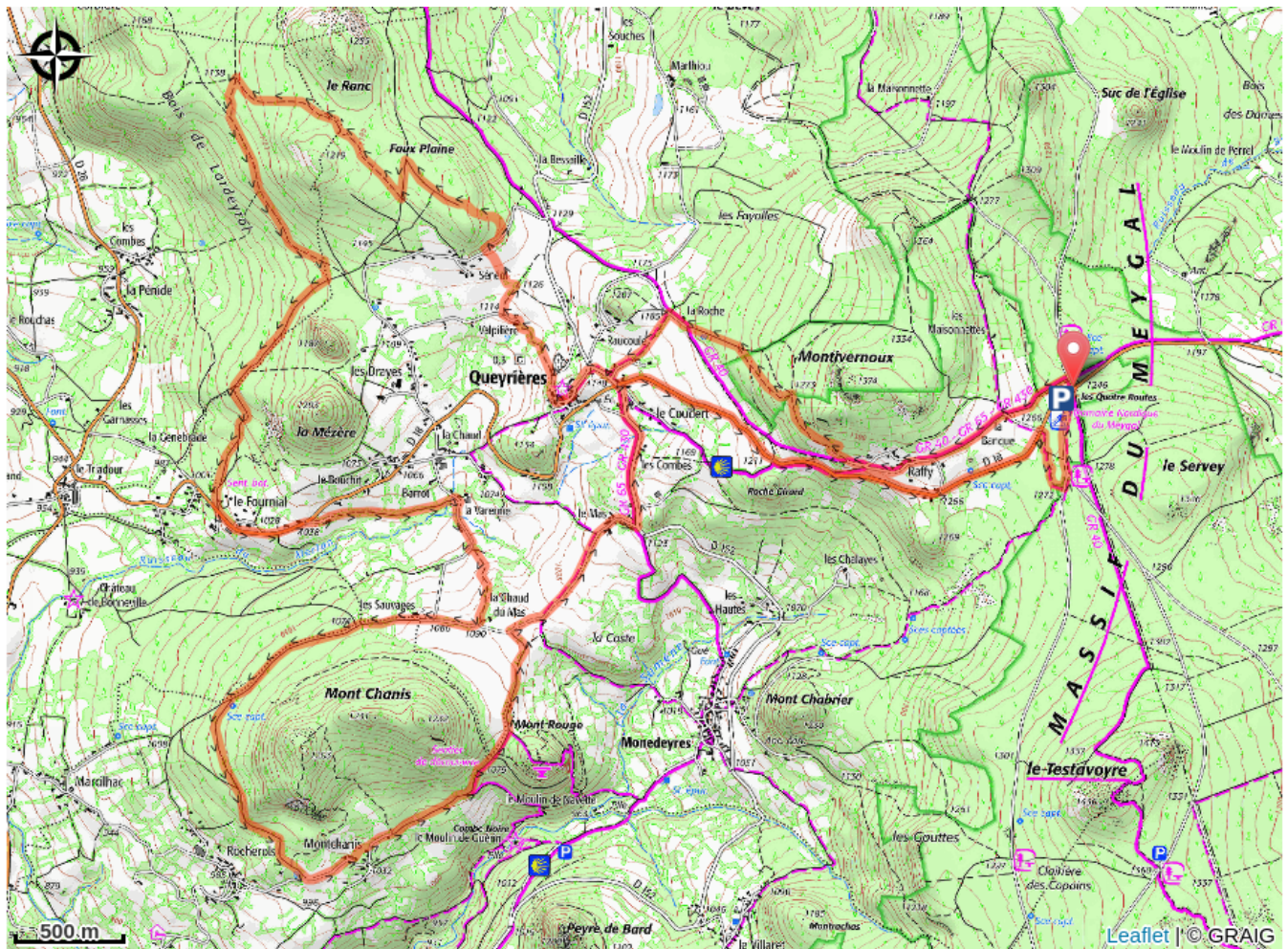
6. Saint-Pierre-Eynac

Profil altimétrique



Altitude min 1012 m Altitude max 1284 m

Sur votre chemin...



Toutes les infos pratiques

Comment venir ?

Accès routier

15 minutes au Sud d'Yssingeaux

Parking conseillé

Chalet