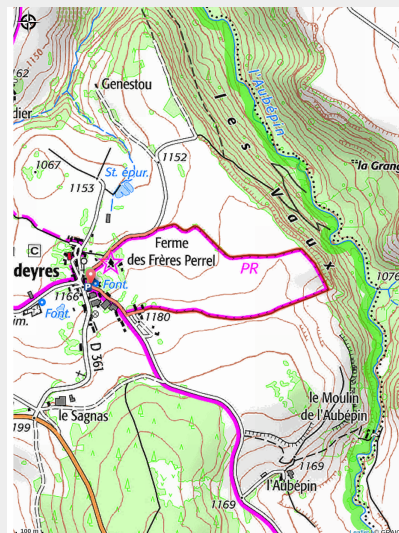


En famille au village des chaumières

C.C. Mézenc-Loire-Meygal



No photo



Situé à 1 175 mètres d'altitude, le petit village de Moudeyres a su conserver ses chaumières traditionnelles typiques de la région du Mézenc. Ce parcours sans grandes difficultés sera l'occasion de découvrir nos richesses.

La maison des plateaux :

Entourée d'un muret pour se protéger de la neige et de la « burle », ce vent violent chargé de glace, la maison des plateaux a des allures de forteresse austère où la pierre est présente des fondations au toit (à l'exception des chaumières de Bigorre et de Moudeyres). Ses formes sont trapues (murs de 2 mètres), ses ouvertures petites et orientées en face sud. Un porche voûté, « l'arcasse », sert d'entrée commune aux hommes et aux bêtes ; une cloison de bois sépare l'étable du « carré »

Infos pratiques

Pratique : VTT

Durée : 19 min

Longueur : 2.2 km

Dénivelé positif : 49 m

Difficulté : Très facile

Type : Boucle

Thèmes : VTT

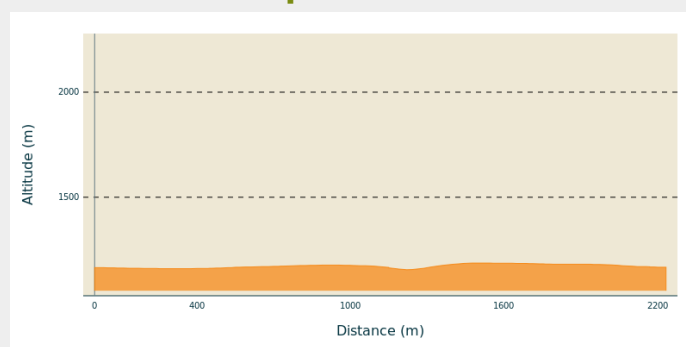
d'habitation. La maison est souvent réduite à une seule pièce comprenant lits-clos, placard, horloge, une table longue et deux bancs, sans oublier la cheminée, le « cantou ». Un escalier intérieur, conduit à la fenièrre qui occupe tout l'étage en raison de la grande quantité de fourrage nécessaire au bétail restant sept à huit mois dans l'étable.

Itinéraire

Départ : Moudeyres

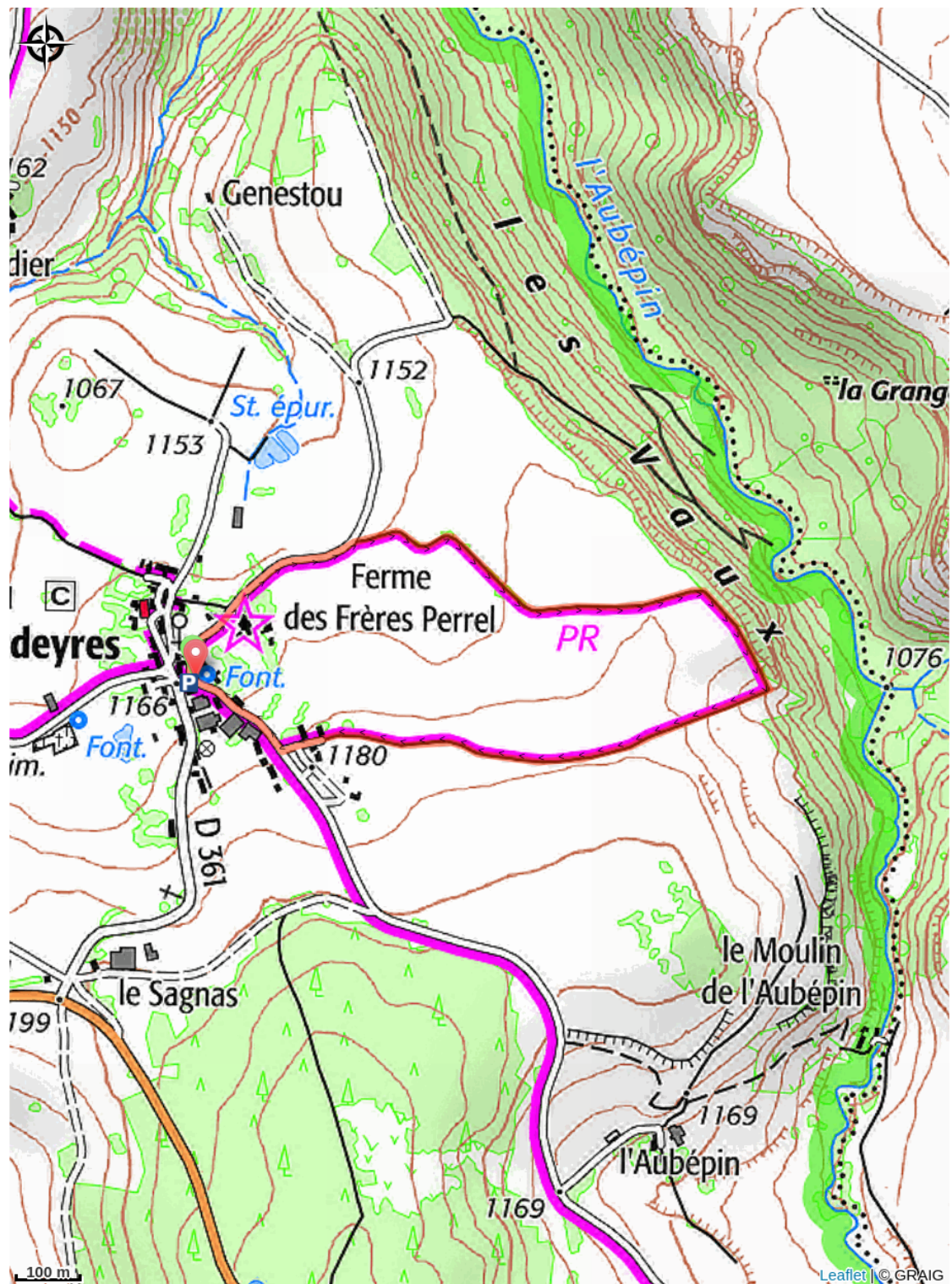
Communes : 1. Moudeyres

Profil altimétrique



Altitude min 1155 m Altitude max 1187 m

Sur votre chemin...



Toutes les infos pratiques

Comment venir ?

Accès routier

35 minutes au sud d'Yssingeaux

Parking conseillé

Place du village