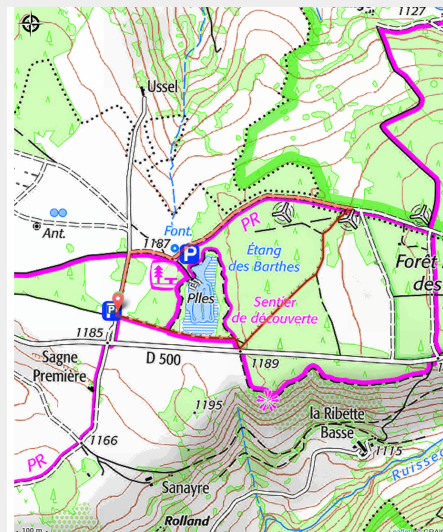


Cache cache avec les grenouilles

C.C. Mézenc-Loire-Meygal



No photo



A plus de 1000m d'altitude, vous trouverez un beau parcours VTT familiale autour de l'étang des Barthes, Vous aurez même la chance de jouer avec quelques modules VTT implantés en forêt !

Étang des Barthes :

Perché à plus de 1100 mètres d'altitude, l'étang des Barthes est un site pittoresque et original qui présente une grande diversité d'espèces animales et végétales. Un herbier a été constitué et inventorie les 293 plantes présentes en 1900 à Freycenet Latour.

Les Barthes ont aussi été renommées pour la fameuse pêche aux grenouilles qui faisait courir les « grenouilleurs ». C'est ainsi que l'on appelait les habitants du village qui avaient pour habitude ancestrale de venir puiser dans les

Infos pratiques

Pratique : VTT

Durée : 19 min

Longueur : 2.2 km

Dénivelé positif : 14 m

Difficulté : Très facile

Type : Boucle

ressources de dame nature, la fameuse grenouille rousse

Un étang, un labyrinthe, une aire de jeu, un petit sentier sur pilotis, un observatoire, une aire de pique-nique et de petits résidents à l'année (grenouilles, poissons et oiseaux) ... pour ½ heure ou ½ journée, ce petit coin de nature vous assure de jolis moments en famille.

Itinéraire

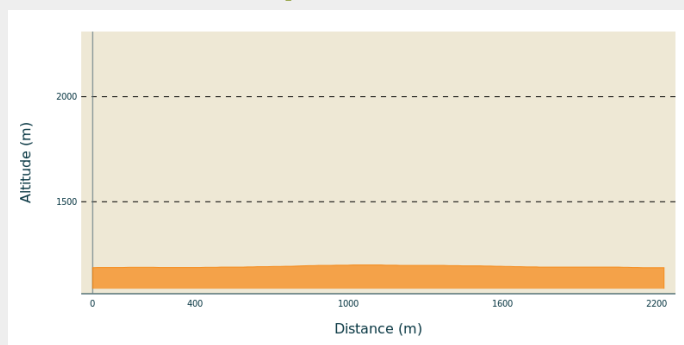
Départ : Freycenet-la-Tour

Communes : 1. Freycenet-la-Tour

2. Laussonne

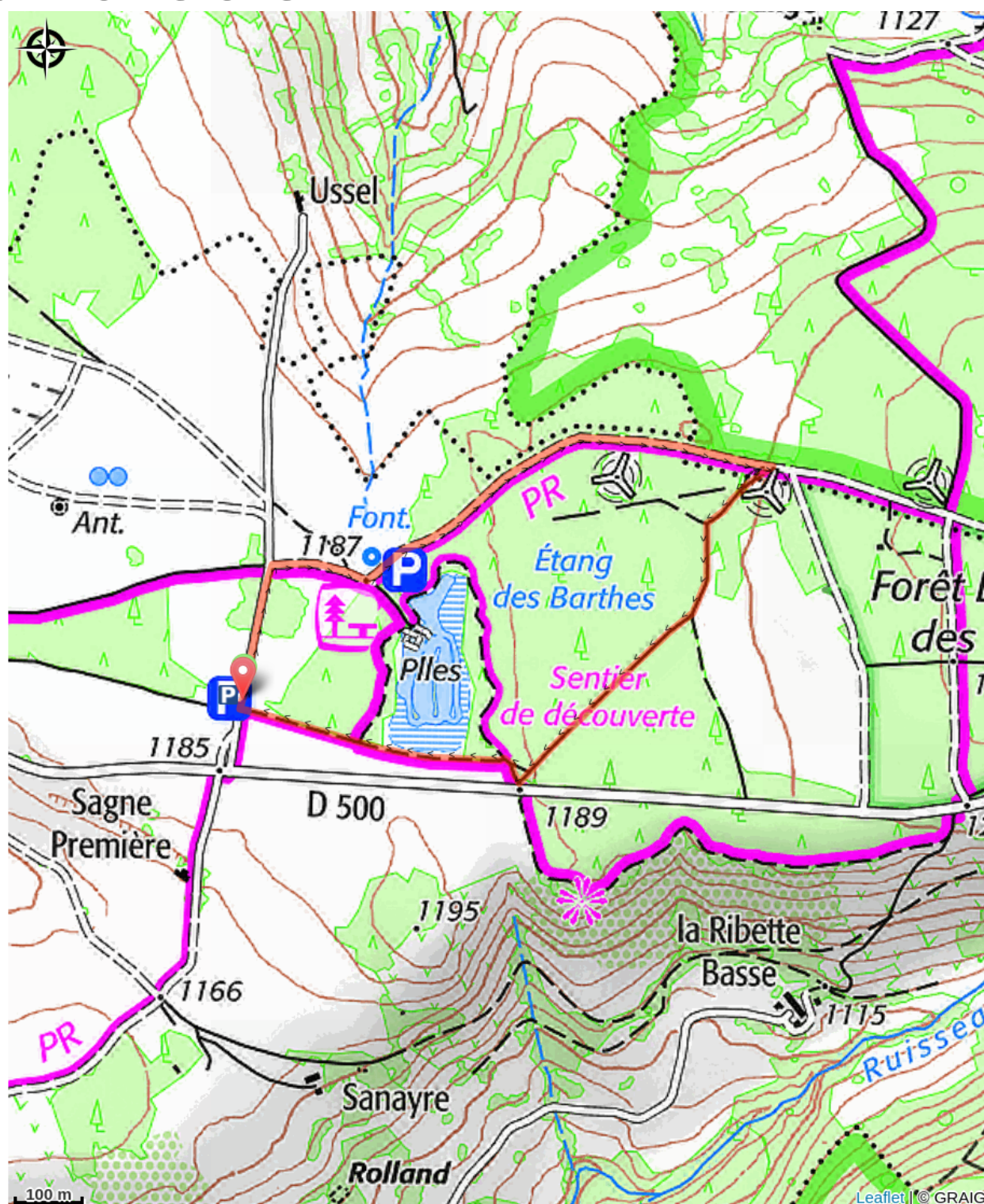
3. Moudeyres

Profil altimétrique



Altitude min 1186 m Altitude max 1199 m

Sur votre chemin...



Toutes les infos pratiques

Comment venir ?

Accès routier

35 minutes au sud d'Yssingeaux