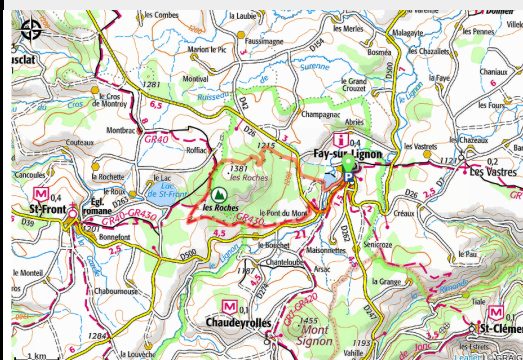


Détour en sous bois à travers les Roches

C.C. Mézenc-Loire-Meygal



No photo



Très belle randonnée en sous-bois au départ de Fay-sur-Lignon, très joli village de montagne.
Ce parcours vous mènera dans les sous-bois. Fraîcheur garantie !

Le Lignon :

En Mézenc Loire Meygal coule une rivière appelée le Lignon. Il s'agit d'une rivière qui doit sa réputation au parcours qu'elle propose au pêcheur, mais aussi à sa belle densité de poisson, dont l'ombre et la truite fario.

Infos pratiques

Pratique : VTT

Durée : 1 h 10

Longueur : 11.3 km

Dénivelé positif : 329 m

Difficulté : Intermédiaire

Type : Boucle

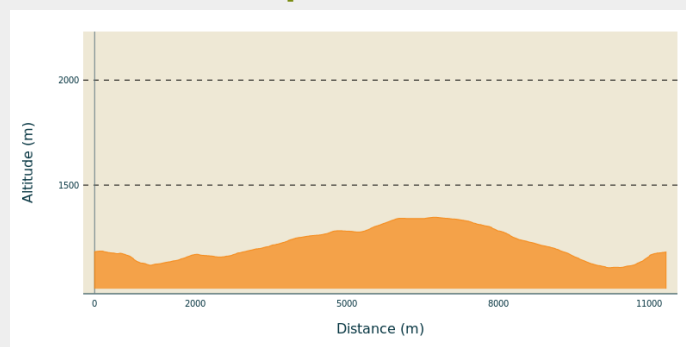
Thèmes : VTT

Itinéraire

Départ : Fay-sur-Lignon

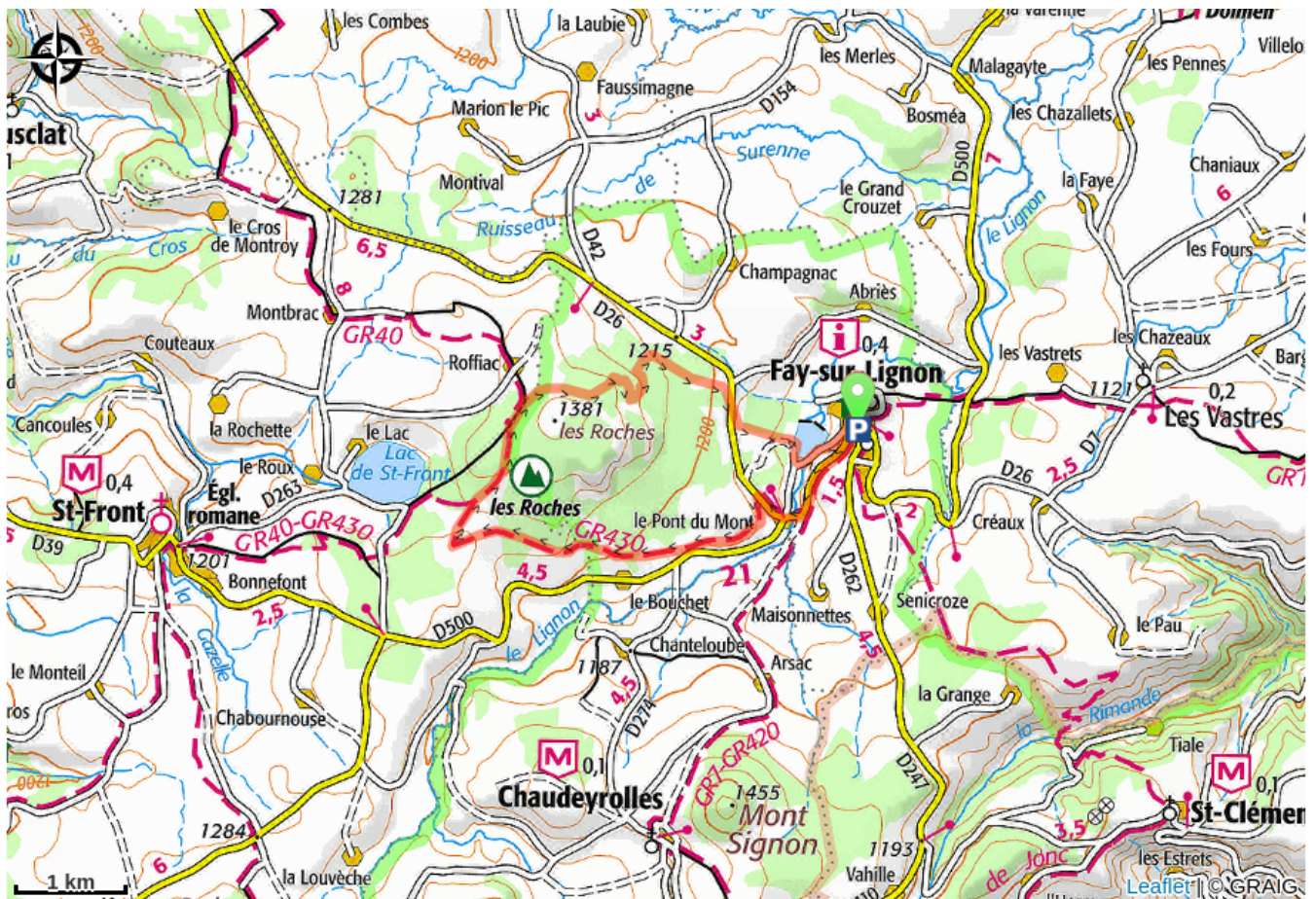
Communes : 1. Fay-sur-Lignon
2. Saint-Front

Profil altimétrique



Altitude min 1107 m Altitude max 1347 m

Sur votre chemin...



Toutes les infos pratiques

Comment venir ?

Accès routier

30 minutes au sud d'Yssingeaux

Parking conseillé

Place de la Bascule