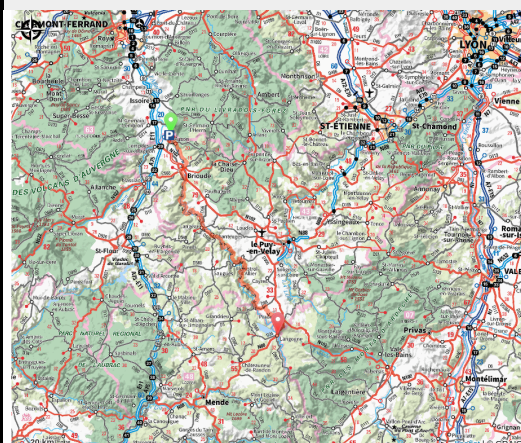


la Via Allier- Véloroute V70

Auzon Communauté



No photo



455 km le long de la rivière Allier, depuis sa confluence avec la Loire vers Nevers jusqu'à Langogne en Lozère proche de sa source. La Véloroute de l'Auvergne débute près du fameux Bec d'Allier, lieu de rencontre de l'Allier avec la Loire et de la Via Allier avec la célèbre Loire à Vélo. La Via Allier remonte la rivière, file vers le sud et collectionne d'innombrables trésors jusqu'en haut des Gorges de l'Allier, tout près de sa source nichée dans les montagnes cévenoles.

Infos pratiques

Pratique : Vélo

Durée : 8 jours

Longueur : 156.2 km

Dénivelé positif : 3126 m

Difficulté : Difficile

Échelle de cotation :

Difficulté : Difficile

Pente : 8 à 9 %

Type : Traversée

Thèmes : Cyclisme, Cyclotourisme, VTT à assistance électrique

Itinéraire

Départ : Brassac-les-Mines

Arrivée : Langogne

Communes : 1. Sainte-Florine

2. Vézézoux

3. Auzon

4. Azérat

5. Lamothe

6. Brioude

7. Vieille-Brioude

8. Saint-Ilpize

9. Villeneuve-d'Allier

10. Blassac

11. Lavoûte-Chilhac

12. Saint-Cirgues

13. Aubazat

14. Chilhac

15. Cerzat

16. Mazeyrat-d'Allier

17. Langeac

18. Chanteuges

19. Saint-Arcons-d'Allier

20. Saint-Julien-des-Chazes

21. Prades

22. Saint-Bérain

23. Saint-Privat-d'Allier

24. Saint-Jean-Lachalm

25. Alleyras

26. Saint-Haon

27. Landos

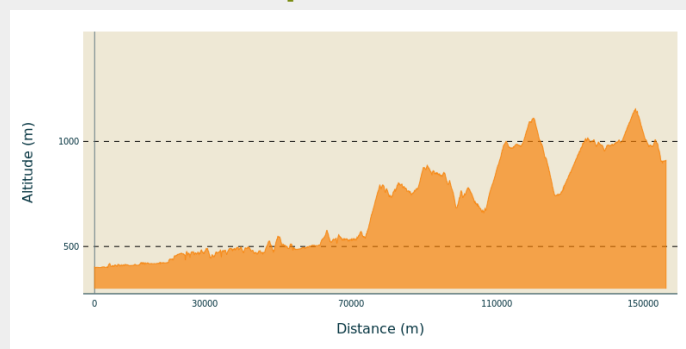
28. Rauret

29. Saint-Etienne-du-Vigan

30. Saint-Paul-de-Tartas

31. Pradelles

Profil altimétrique

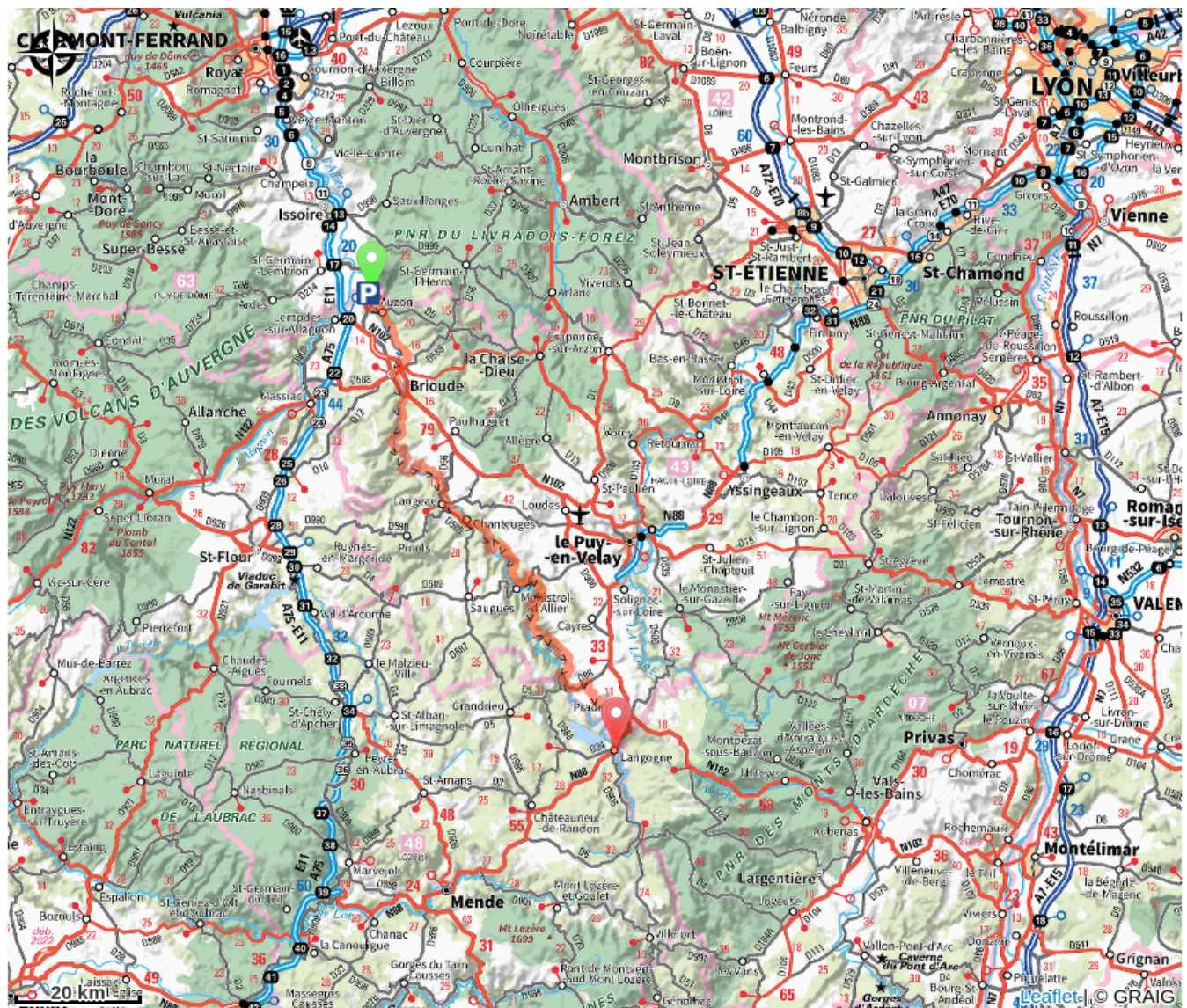


Altitude min 399 m Altitude max 1156 m

Étapes :

- 1.** V70 Etape 1 : Brassac-les-Mines/Brioude
20.3 km / 153 m D+ / 1 h 19
- 2.** V70 Etape 2 : Brioude / Lavoûte-Chilhac
23.6 km / 418 m D+ / 1 h 33
- 3.** V70 Etape 3 Lavoûte-Chilhac / Langeac
16.4 km / 256 m D+ / 1 h
- 4.** V70 Etape 4 : Langeac / Prades
13.4 km / 261 m D+ / 52 min
- 5.** V70 Etape 5 : Prades / Saint-Privat-d'Allier
17.7 km / 561 m D+ / 1 h 10
- 6.** V70 Etape 6 : Saint-Privat-d'Allier / Le Pont d'Alleyras
14.9 km / 300 m D+ / 1 h
- 7.** V70 Etape 7 : Le Pont d'Alleyras / Saint-Haon - Nouveau Monde
15.9 km / 527 m D+ / 1 h

Sur votre chemin...



Toutes les infos pratiques

Comment venir ?

Transports

Train SNCF, ligne Clermont Ferrand - Nîmes.

Parking conseillé

Gare de Brassac les Mines