
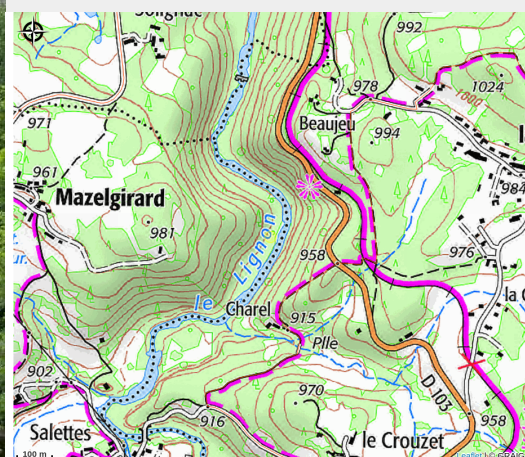


Gorges du Lignon du Velay

C.C. du Haut-Lignon



Crédit photo : Les gorges du Lignon (Office de tourisme du Haut-Lignon)



Cette rivière et ses nombreux affluents ne sont jamais loin lors de vos promenades, pour le plus grand bonheur des enfants et de nos amis pêcheurs (cours d'eau classés 1ère catégorie).

La partie entre Tence et le Chambon est classée Zone Natura 2000.

Infos pratiques

Catégorie : Patrimoine naturel

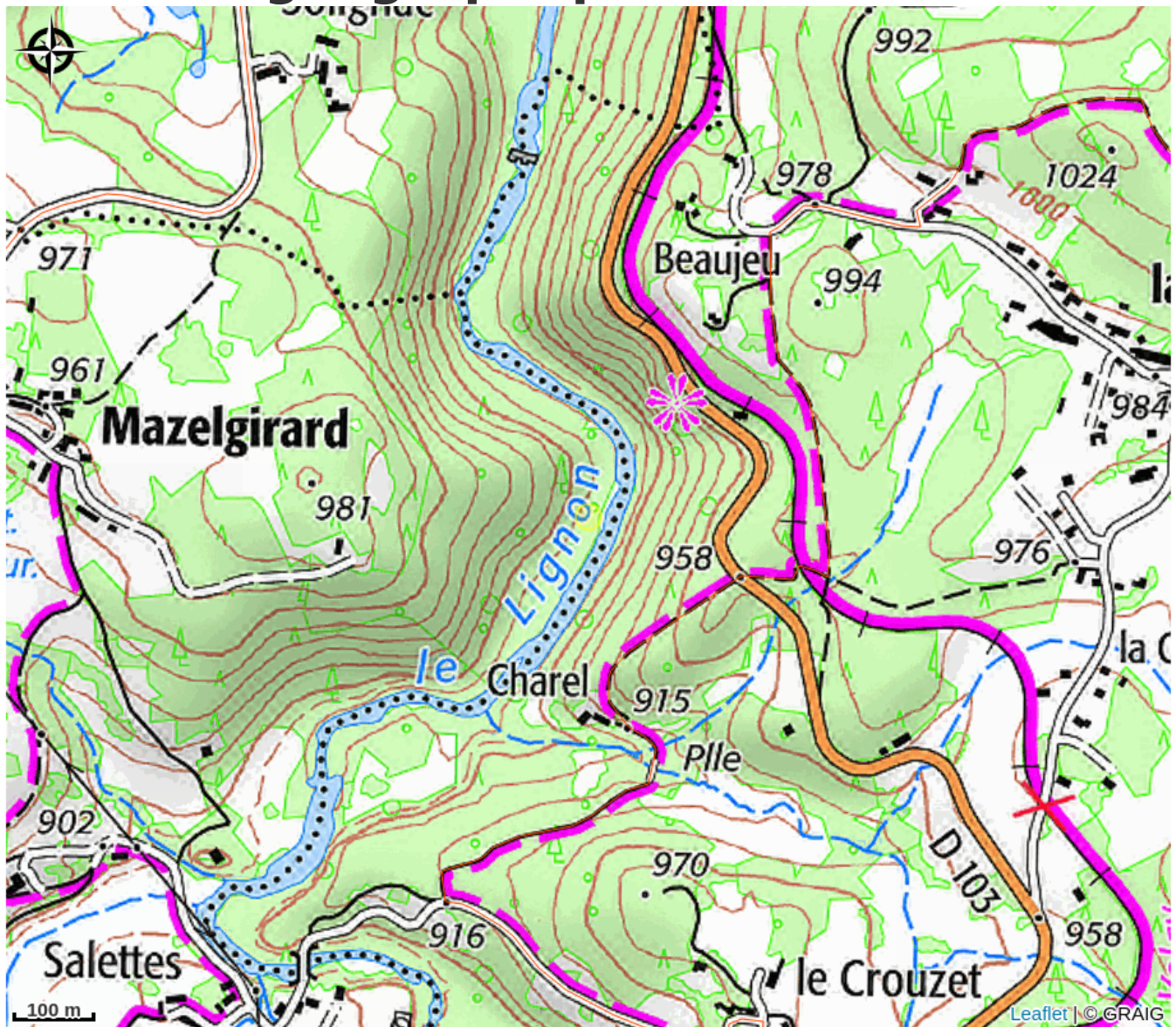
Description

Le Lignon prend sa source au Mézenc, à la Croix de Peccata et traverse sur 85 km environ le département pour se jeter dans la Loire à Pont de Lignon/Confolent. La zone Natura 2000 concerne les communes : Chambon-sur-Lignon, Chaudeyrolles, Chenereilles, Fay-sur-Lignon, Mazet-Saint-Voy, Saint-Front, Tence, Vastres. Au barrage de Lavalette, la rivière constitue un véritable lac de 220 hectares classé grand lac de montagne de 2ème catégorie piscicole. C'est un lieu privilégié pour la pêche au brochet, sandre et autres perches.

Un linéaire de 43 kilomètres, sur l'axe du Lignon en amont de la retenue de Lavalette, jusqu'à la limite du site Natura 2000 du Mézenc. Il couvre une surface de 808,891 hectares qui englobent les parcelles riveraines de part et d'autre de la rivière, sur une bande passante de 35m à une centaine de mètres. Il s'étend sur deux départements (Haute-Loire et Ardèche) et deux régions administratives (Auvergne et Rhône-Alpes). Les neuf communes concernées sont : Chaudeyrolles, Saint Front, Fay-sur-Lignon, les Vastres, le Mazet-Saint-Voy, Mars (07), le Chambon-sur-Lignon, Tence et Chenereilles. Afin de lui donner une plus grande cohérence écologique, administrative et territoriale, le périmètre a été étendu jusqu'à la limite du site Natura 2000 du Mézenc (FR8301076).

Sur le site du Haut-Lignon, la rivière coule sur différents socles géologiques et une topographie contrastée entre 1220m et 820m d'altitude. Sur la partie amont, le Lignon évolue majoritairement au milieu des prairies du plateau basaltique du Mézenc, tandis que la moitié aval se présente plus comme une vallée granitique relativement encaissée et boisée.

Situation géographique



Toutes les infos pratiques

Informations pratiques

Ouverture:

Toute l'année.

Tarifs:

Accès libre.

Services:

Animaux acceptés

Fiche mise à jour par Office de Tourisme du Haut-Lignon le 17/03/2025

Contact

Départementale 103
43400 Le Chambon-sur-Lignon
Tél. 04 71 65 71 90 / 04 71 59 71 56
tence@ot-hautlignon.com
<http://www.office-tourisme-haut-lignon.com/fr/avoir/gorges-du-lignon/>